

COMUNE DI BADESI
(Prov. di Olbia - Tempio)


Copia conforme all'originale per uso
amministrativo.

Badesi, li 15 DIC 2010




**IL RESPONSABILE DEL SERVIZIO
EDILIZIA PRIVATA**


(Ing. Antonio Giovanni Mannu)



PROVINCIA DI OLBIA - TEMPIO
Settore Ambiente e Sostenibilità



- ALBO
- U.T. PRIV.
- SINDACO



Prot. n° 26486-

Olbia, li 17 SET. 2010

Al Comune di
07030 BADESI

e p.c.

RAS
Corpo Forestale e Vigilanza
Ambientale
Ispettorato ripartimentale di Tempio
07029 Tempio Pausania

Oggetto: Invio Determinazione n° 278 del 13/9/2010. Apposizione vincolo idrogeologico in adeguamento art. 9 delle Norme di Attuazione del PAI. Richiesta Pubblicazione.

Si trasmette, per la pubblicazione all'albo pretorio per 15gg., e per gli altri adempimenti di competenza, copia conforme della Determinazione in oggetto, che estende l'apposizione del vincolo idrogeologico alle aree a rischio di frana individuate dal Piano di Assetto Idrogeologico.

Dopo la pubblicazione codesto comune è pregato di trasmettere l'attestato di avvenuta pubblicazione ed eventuali osservazioni presentate.

Distinti saluti

FDC




IL DIRIGENTE

Ing. Costantino Azzena



COMUNE DI BADESI
24 SET 2010 09 OTT 2010



PROVINCIA OLBIA - TEMPIO

SETTORE AMBIENTE E SOSTENIBILITÀ

DETERMINAZIONE

(art. 107, D.Leg.vo 18.08.2000, n° 267)

N° 278 del 13/9/2010

OGGETTO: Apposizione vincolo idrogeologico R.D. n. 3267/23 in adeguamento art. 9 delle Norme di Attuazione del PAI – Comune di Badesi.

L'anno duemiladieci, addì tredici del mese di settembre alle ore dodici negli uffici della Provincia Olbia Tempio il sottoscritto Ing. Costantino Azzena, in qualità di dirigente del Settore Ambiente e Sostenibilità, ai sensi del Decreto del Presidente della Giunta Provinciale n°4 del 24.03.2010, procede alla stesura della seguente Determinazione ai sensi dell'art.107 del D.L.gvo 18.08.2000 n° 267.



IL DIRIGENTE

RICHIAMATI:

- il R.D.L. 30.12.1923 n. 3267 *"Riordinamento e riforma della legislazione in materia di boschi e terreni montani"*;
- il R.D. 16.05.1926 n. 1126 *"Approvazione del Regolamento per l'applicazione del R.D.L. 30.12.1923 n. 3267"*;
- il Decreto D.A.D.A. 23 agosto 2006 n. 24/C.F.V.A. *"Prescrizioni di massima e di Polizia Forestale per i boschi e terreni sottoposti a vincolo idrogeologico"*;
- la L.R. 12 giugno 2006, n. 9 *"Conferimento di funzioni e compiti agli enti locali"*;
- la Deliberazione 28.6.2007 n. 24/3 *"Attuazione legge regionale n. 9/2006. Indirizzi applicativi per l'esercizio delle funzioni trasferite"*;
- il comma 1 dell'art. 9 delle Norme di Attuazione del Piano stralcio per l'Assetto Idrogeologico (PAI) che prevede l'estensione del vincolo idrogeologico di cui al Regio Decreto Legge 30.12.1923, n. 3267, alle aree delimitate dal PAI come aree di pericolosità da frana;

CONSIDERATO:

- che la competenza in materia di determinazione finale dell'imposizione del vincolo idrogeologico di cui all'art. 4 del R.D.L. 30.12.1923, n. 3267, è stata conferita alle Province mediante l'art. 61, 2° comma, della L.R. 12 giugno 2006, n. 9;
- che l'organo tecnico per la gestione e revisione del vincolo idrogeologico ai sensi dell'art. 1 del R.D.L. n. 3267/1923, è il Corpo Forestale e di Vigilanza Ambientale; stante il disposto del D.Lgs. 3 aprile 2006, n. 152, che indica il piano di bacino (artt. 56, 63, 65) come strumento generale nel quale è incardinato il riordino del vincolo idrogeologico;

VISTA

la documentazione predisposta dal Servizio Territoriale dell'Ispettorato Ripartimentale del Corpo Forestale e di V.A. di Tempio Pausania, così composta:

- Relazione Generale
- Elenco Catastale
- Elaborati Cartografici Carta del Vincolo idrogeologico Rif. PAI Sub Bacino 3 – Scheda B3FR131 – Tav. Hg 02/91 – Coghinas – Mannu - Temo;

PRESO ATTO:

- che a seguito dei 90 giorni di esposizione dell'elenco catastale e della cartografia catastale all'Albo Pretorio del Comune interessato non sono pervenute opposizioni e/o osservazioni come da nota del medesimo prot. n. 4272 del 04/05/2010



DETERMINA

1. di approvare la proposta di ridelimitazione delle superfici soggette a vincolo idrogeologico ex Art. 1 R.D.L. -30 dicembre 1923, n. 3267, predisposta dal Servizio Territoriale dell'Ispettorato Ripartimentale del Corpo Forestale e di V.A. di Tempio Pausania;
2. di apporre conseguentemente il vincolo idrogeologico ex Art. 1 R.D.L. 30 dicembre 1923, n. 3267 alle aree distinte catastalmente negli elaborati dallo stesso predisposti che costituiscono parte integrante della presente determinazione:

- Relazione Generale
- Elenco Catastale
- Elaborati Cartografici Carta del Vincolo idrogeologico Rif. PAI Sub Bacino 3 – Scheda B3FR131 – Tav. Hg 02/91 – Coghinas – Mannu - Temo;

La presente determinazione sarà inviata al Comune di Badesi per la notifica agli interessati a mezzo pubblicazione all'Albo Pretorio per 15 giorni.

Contro il presente provvedimento può essere proposto ricorso alla Provincia stessa entro 90 giorni dalla notifica della decisione e ricorso al T.A.R. Sardegna .

IL DIRIGENTE DEL SETTORE AMBIENTE E SOSTENIBILITÀ

(Ing. Costantino Azzena)





Certificato di Pubblicazione

Il sottoscritto Segretario Generale

ATTESTA

Che la Determinazione dirigenziale nr. ° 278 del 13/9/2010, avente ad oggetto: "Apposizione vincolo idrogeologico R.D. n. 3267/23 in adeguamento art. 9 delle Norme di Attuazione del PAI – Comune di Badesi"

viene affissa all'Albo Pretorio per quindici giorni a decorrere dal 15 SET. 2010

Il Segretario Generale

(dr. Mario Carta)