

LINEE GUIDA NAZIONALI PER LA DIFESA DELLA COSTA DAI FENOMENI DI EROSIONE E DAGLI EFFETTI DEI CAMBIAMENTI CLIMATICI

Massimo Gabellini

**Gestione e tutela delle coste - Primo incontro territoriale
Progetto MAREGOT
Pula, 15 febbraio 2019**

COMPOSIZIONE DEL TNEC

Coordinamento
generale



Coordinamento
tecnico



Gruppi di
Lavoro



Enti tecnici di
supporto ai GdL



Altri enti
partecipanti



CABINA DI REGIA

- MATTM (DG-STA)
- ISPRA
- Toscana
- Calabria
- Lazio
- Marche
- Emilia Romagna

LE ESIGENZE DI PARTENZA INDIVIDUATE DAL TNEC

mettere a sistema serie di dati,
esperienze e buone pratiche

attivare una collaborazione tra
Stato e Regioni

definire indirizzi e criteri generali

creare strumento operativo di
ausilio alle decisioni

intervenire sul territorio costiero,
nell'ottica della tutela degli
ecosistemi e del paesaggio

tenere conto di esperienze e studi
passati

tenere conto degli aspetti
fisico-ambientali del
territorio a livello locale

tenere conto degli strumenti
normativi, di pianificazione e di
programmazione vigenti

tenere conto degli effetti dei
cambiamenti climatici

LO STRUMENTO ATTUATIVO



MINISTERO DELL'AMBIENTE
E DELLA TUTELA DEL TERRITORIO E DEL MARE

PROTOCOLLO DI INTESA

PER LA REDAZIONE DI LINEE GUIDA NAZIONALI
PER LA DIFESA DELLA COSTA DAI FENOMENI DI EROSIONE
E DAGLI EFFETTI DEI CAMBIAMENTI CLIMATICI

TRA
IL MINISTERO DELL'AMBIENTE
E DELLA TUTELA DEL TERRITORIO E DEL MARE
E
LE REGIONI RIVIERASCHE ITALIANE

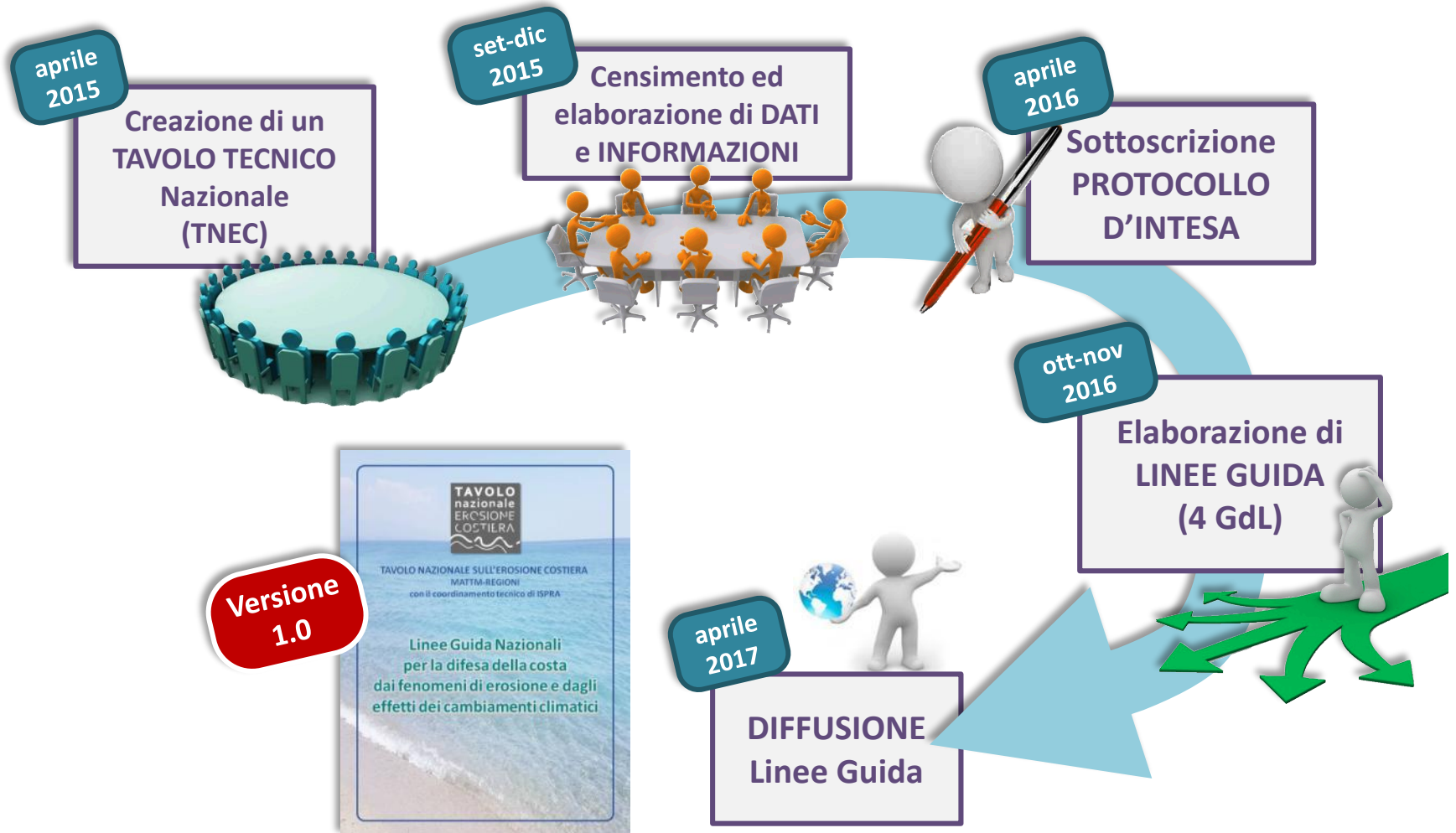
Sottoscritto a Roma il 6 aprile 2016

stabilisce l'impegno delle
Amministrazioni a
definire delle Linee Guida
(art. 1)

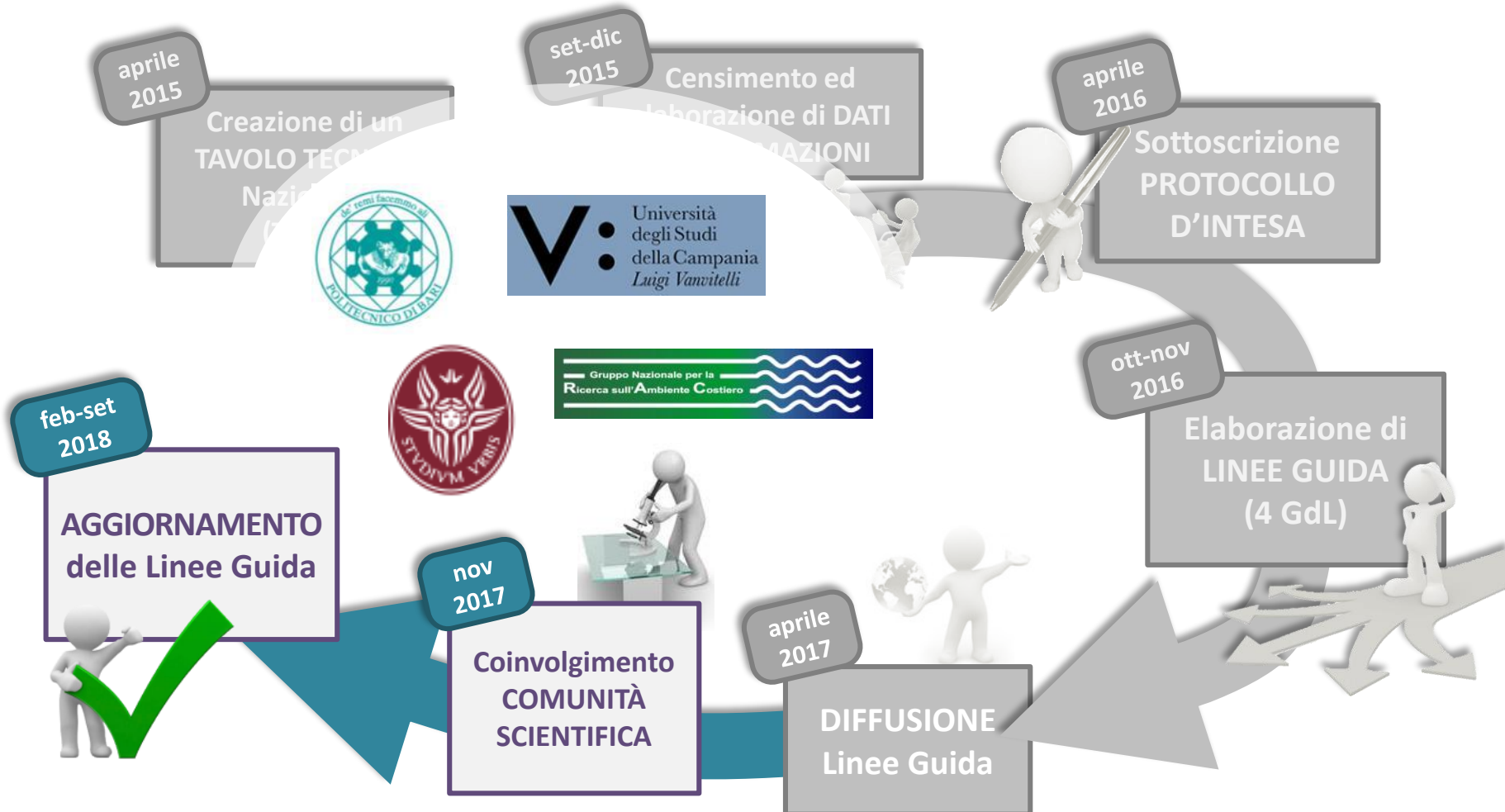
istituisce il
Tavolo Nazionale sull'Erosione Costiera
(art. 2)

Prevede la possibilità di condurre
Studi e ricerche di approfondimento
sulla difesa costiera
(art. 4)

IL PERCORSO FATTO



I PASSI SUCCESSIVI



AGGIORNAMENTO DELLE LINEE GUIDA

Contributi pervenuti da
REGIONI e AdBD



Contributi presentati da esponenti
accademici del mondo della
INGEGNERIA COSTIERA
condivisi con esponenti della
GEOLOGIA COSTIERA



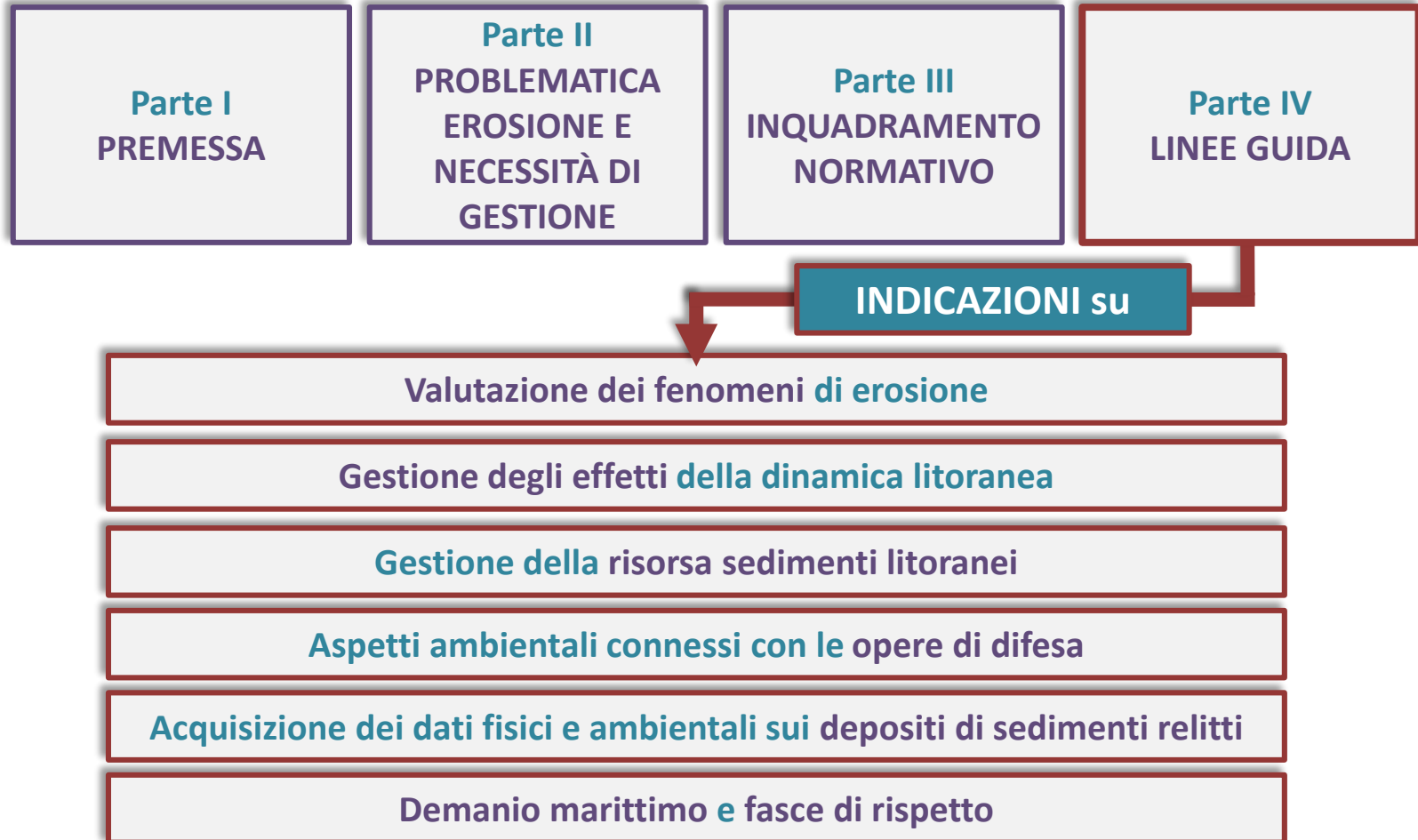
Discussione e approvazione dei contributi
da parte della
CABINA DI REGIA
del TNEC



Versione
2.0



LA STRUTTURA DEL DOCUMENTO LINEE GUIDA



DIFFUSIONE DELLE LINEE GUIDA



LINEE GUIDA PER LA DIFESA DELLA COSTA DAI FENOMENI DI EROSIONE E DAGLI EFFETTI DEI CAMBIAMENTI CLIMATICI

Protocollo d'intesa MATTM - Regioni Costiere

HOME PROTOCOLLO D'INTESA QUADRO NORMATIVO EROSIONE COSTIERA LINEE GUIDA NAZIONALI CONTATTI

SITO WEB TEMATICO
realizzato da **ISPRA** su
indicazione del **MATTM** e
con la collaborazione delle
Regioni costiere

Linee guida sull'erosione costiera

Lo stato delle coste italiane è in forte evoluzione e i dati indicano che vi sono arretramenti rispetto al passato a causa di fenomeni di erosione, cioè di una determinata da cause naturali e antropiche. Continua...

www.erosionecostiera.isprambiente.it



ULTIME NOTIZIE

13/9 2017 Confronto con la comunità scientifica sulle Linee Guida per la Difesa della Costa dai fenomeni di erosione e dagli effetti dei cambiamenti climatici. Tavola rotonda dedicata al Tavolo Nazionale sull'Erosione Costiera nell'ambito del Convegno COAST, presso

4/1/16 L'iniziativa del Tavolo

Starting Conference del progetto LIFE PRIMES, nella sezione Quadro Normativo e politiche di governo, presso RemTech Expo/Esonda - Ferrara Fiere

Altre notizie...

LINK UTILI



I RISULTATI RAGGIUNTI



- **Concreto e inedito SFORZO A LIVELLO NAZIONALE NELLA RACCOLTA DEI DATI** connessi con il fenomeno dell'erosione costiera
- **Creazione di una RETE DI SOGGETTI** che potranno essere di supporto per la elaborazione e la gestione di politiche e di progetti sui temi della difesa della costa
- **APERTURA DI UN CONFRONTO** sui temi dell'erosione costiera tra tutti i soggetti interessati
- **ANALISI CRITICA DELLE INFORMAZIONI disponibili**
- **Elaborazione di INDIRIZZI E GENERALI PER LA VALUTAZIONE E LA GESTIONE** del fenomeno erosivo delle coste italiane

I PRIMI EFFETTI DELLA DIFFUSIONE DELLE LINEE GUIDA

- **ADOZIONE FORMALE DELLE LINEE GUIDA** per la gestione dei fenomeni di erosione costiera **DA PARTE DI ALCUNE REGIONI** costiere
- Le Linee Guida sono state inserite come **ELEMENTO DI RIFERIMENTO** nella elaborazione dei **PIANI DI GESTIONE INTEGRATA DELLA FASCIA COSTIERA** di alcune regioni costiere
- Le buone pratiche per la gestione dell'erosione costiera contenute nel documento Linee Guida sono state incluse in alcuni **CORSI DI FORMAZIONE** per gli operatori del settore



UN RISULTATO DI RILIEVO

La costituzione di una rete di soggetti coinvolti nella elaborazione delle Linee Guida ha favorito la partecipazione a selezioni per l'accesso a finanziamenti per **PROGETTI COMUNITARI**

Progetto CHANGE WE CARE

Climate cHallenges on coAstal and traNsitional chanGing
arEas: WEaving a Cross-Adriatic Response



Inizio: GENNAIO 2019

Durata: 30 MESI

Partner:

CNR-ISMAR (LP)
Emilia-Romagna Region
Po Delta Park Authority
ISPRA
Friuli Venezia Giulia Region
Veneto Region
University of Zagreb – Hvar observatory
Dubrovnik-Neretva County Protected
Natural Areas Authority
Institute of Oceanography and Fisheries
Split-Dalmatia County Institution for
Coordination and Development
Vran Lake Park Authority

TNEC

I PROSSIMI PASSI E LE PROSPETTIVE FUTURE

- **Ulteriore AGGIORNAMENTO DELLE LINEE GUIDA su:**
 - **monitoraggio costiero**
 - **modellistica numerica**
 - **ripascimenti**
 - **opere di difesa**
 - **opzione zero**
 - **tempi di ritorno degli eventi**
 - **gestione dei sedimenti**

- **SISTEMATIZZAZIONE e CONDIVISIONE delle CONOSCENZE**

- **Creazione di uno STRUMENTO DI GESTIONE E COORDINAMENTO A LIVELLO NAZIONALE**

- **Promozione e SOSTEGNO DELLA RICERCA (depositi sedimenti relitti, soluzioni innovative)**

- **Elaborazione di proposte di AGGIORNAMENTO NORMATIVO**

