








Legenda

-  Perimetro ZSC
-  Perimetro Parco di Molentargius **
-  Emsys orbicularis
-  Aphanis fasciatus


REGIONE AUTONOMA DE SARDEGNA
REGIONE AUTONOMA DELLA SARDEGNA
 ASSESSORADU DE SA DEFENSA DE S'AMBIENTE
 ASSESSORATO DELLA DIFESA DELL'AMBIENTE
 DIREZIONE GENERALE DELL'AMBIENTE
 SERVIZIO TUTELA DELLA NATURA E POLITICHE FORESTALI



PIANO DI GESTIONE DELLA ZSC
Stagno di Molentargius
e territori limitrofi ITB040022

Settembre 2019

Carta delle specie allegato II
 scala 1:10.000

T3

Arch. Enrica Campus
 Coordinamento metodologico, pianificazione e VAS
 Anitus di Sergio Nissardi e Carla Zucca snc
 Caratterizzazione biotica e cartografia
 Dott. Roberto Cogoni
 Caratterizzazione biotica e cartografia
 Dott. Agr. Giulia Urracci
 Caratterizzazione agro-forestale e VAS

Dott. Geol. Cosima Atzori
 Caratterizzazione abiotica
 Dott.ssa Marta Foddi
 Caratterizzazione biotica
 Caratterizzazione socio-economica
 Arch. Claudia Meli
 Caratterizzazione urbanistica e grafica

Collaboratori
 Dott.ssa Stefania Pisanu
 Caratterizzazione biotica
 Arch. Claudia Pintor
 Caratterizzazione paesaggistica e grafica

