




Legenda

-  ZPS Molentargius
-  Perimetro Parco di Molentargius **
-  Tipologie ambientali - ZONE UMIDE
Sistema acquatico derivato da uno stagno di retrospiaggia e utilizzato come vasche evaporanti di una salina parzialmente in disuso. La sua superficie è ormai racchiusa dall'abitato della città di Cagliari e dal suo hinterland e dalla spiaggia del Poetto.


REGIONE AUTONOMA DE SARDEGNA
REGIONE AUTONOMA DELLA SARDEGNA
 ASSESSORADU DE SA DEFENSA DE S'AMBIENTE
 ASSESSORATO DELLA DIFESA DELL'AMBIENTE
 DIREZIONE GENERALE DELL'AMBIENTE
 SERVIZIO TUTELA DELLA NATURA E POLITICHE FORESTALI



PIANO DI GESTIONE
ZPS Saline di Molentargius
ITB044002

Settembre 2019 **Carta delle tipologie ambientali** **T2**
 scala 1:10.000

Arch. Enrica Campus
 Coordinamento metodologico, pianificazione e VAS
 Anthus di Sergio Nissardi e Carla Zucca snc
 Caratterizzazione biotica e cartografia
 Dott. Roberto Cogoni
 Caratterizzazione biotica e cartografia
 Dott. Agr. Giulia Urracchi
 Caratterizzazione agro-forestale e VAS

Dott. Geol. Cosima Atzori
 Caratterizzazione abiotica
 Dott.ssa Marta Foddi
 Caratterizzazione socio-economica
 Arch. Claudia Meli
 Caratterizzazione urbanistica e grafica

Collaboratori
 Dott.ssa Stefania Pisanu
 Caratterizzazione biotica
 Arch. Claudia Pintor
 Caratterizzazione paesaggistica e grafica

