



REGIONE AUTONOMA DE SARDIGNA  
 REGIONE AUTONOMA DELLA SARDEGNA  
 ASSESSORADU DE SA DEFENSA DE S'AMBIENTE  
 ASSESSORATO DELLA DIFESA DELL'AMBIENTE  
 DIREZIONE GENERALE DELL'AMBIENTE  
 SERVIZIO TUTELA DELLA NATURA E POLITICHE FORESTALI



**PIANO DI GESTIONE DEL SIC ITB012212  
 Sa Rocca Ulari**

Carta della distribuzione degli habitat di interesse comunitario

**2**

1:2.000

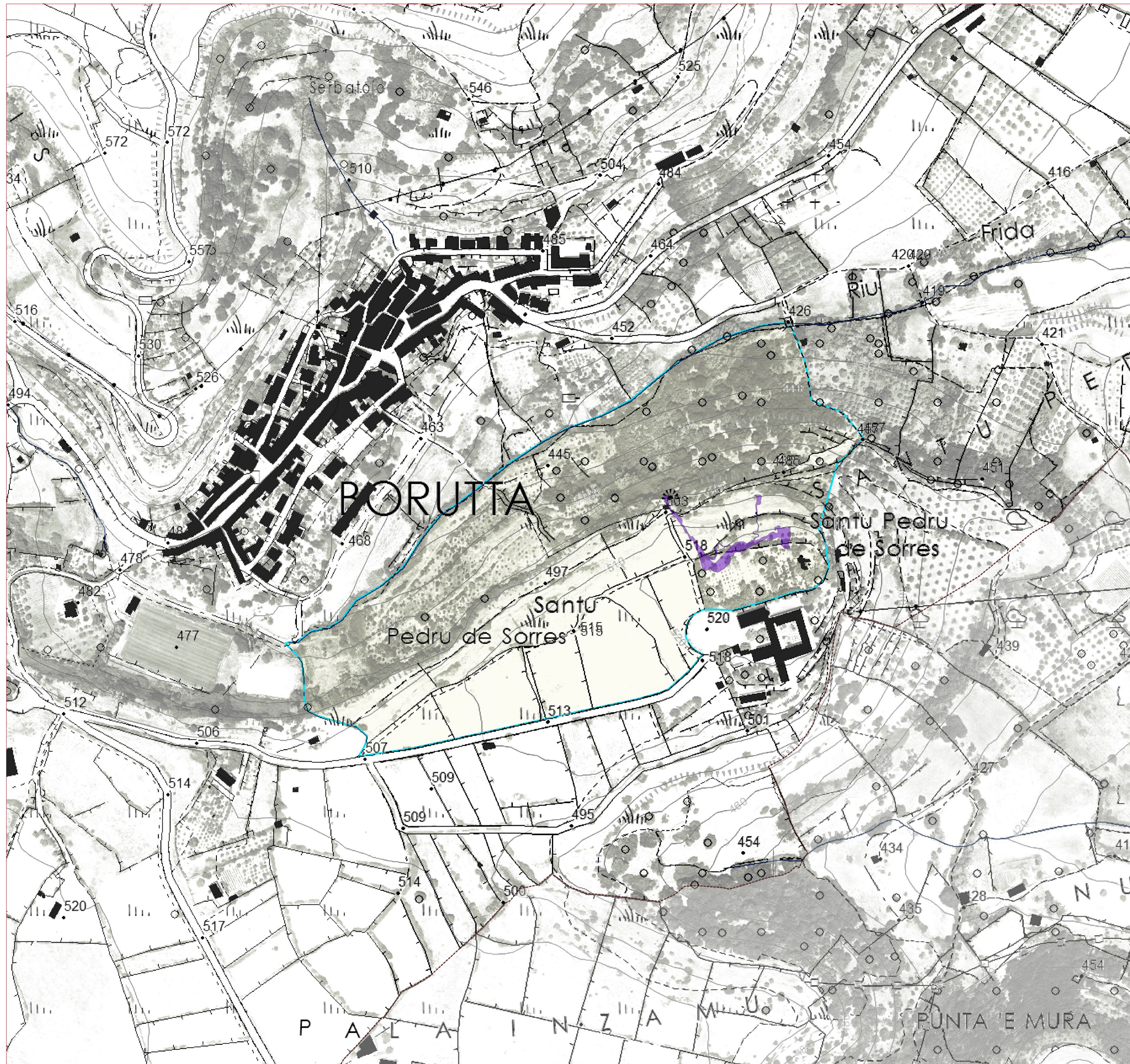
Maggio 2022







**Struttura interna**  
 Ing. Salvatore Masia  
 Responsabile del Procedimento

**Assistenza Tecnica**  
 Arch. Enrica Campus  
 Caratterizzazione Urbanistica e Paesaggistica, VAS, Obiettivi e Strategie  
 Gestionali, Comunicazione e Partecipazione

Dott. Roberto Cogoni  
 Coordinamento del Piano, Caratterizzazione Biotica e Abiotica, VAS,  
 VincA, Obiettivi e Strategie Gestionali, Monitoraggio, Elaborazioni GIS

**Collaboratori**  
 Arch. Urb. Marco Loi  
 Pianificazione urbanistica e cartografia



-  ITB012212 - Sa Rocca Ulari
-  Ingresso grotta
-  8310 - Grotta non ancora sfruttata a livello turistico (planimetria grotta)
-  Edificato
-  Sistema Idrografico
-  Curve di livello