



REGIONE AUTONOMA DE SARDIGNA  
 REGIONE AUTONOMA DELLA SARDEGNA  
 ASSESSORADU DE SA DEFENSA DE S'AMBIENTE  
 ASSESSORATO DELLA DIFESA DELL'AMBIENTE  
 DIREZIONE GENERALE DELL'AMBIENTE  
 SERVIZIO TUTELA DELLA NATURA E POLITICHE FORESTALI



**PIANO DI GESTIONE DEL SIC ITB012212  
 Sa Rocca Ulari**

Carta degli Effetti di Impatto sugli Habitat

**4**

1:3.000

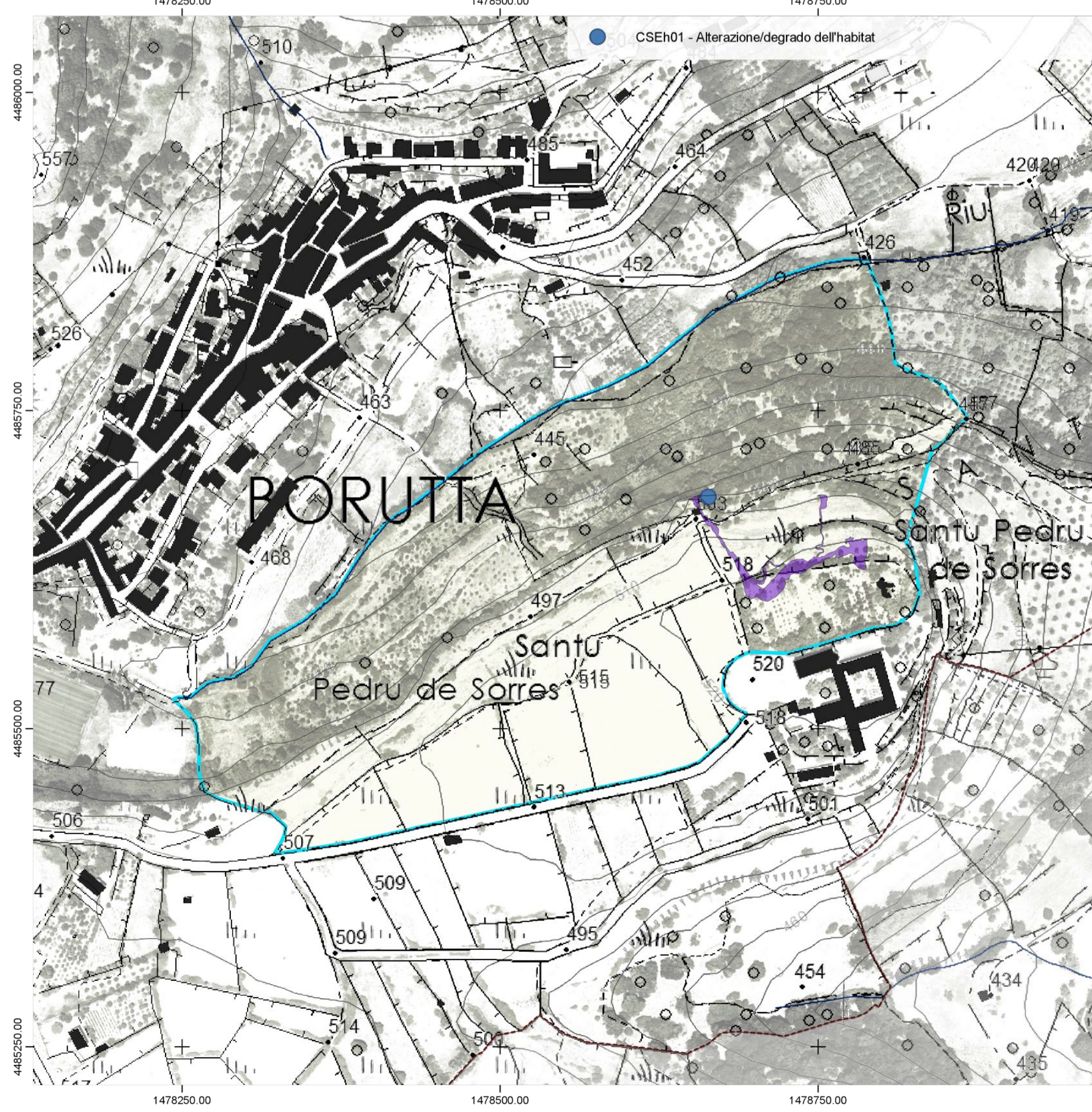
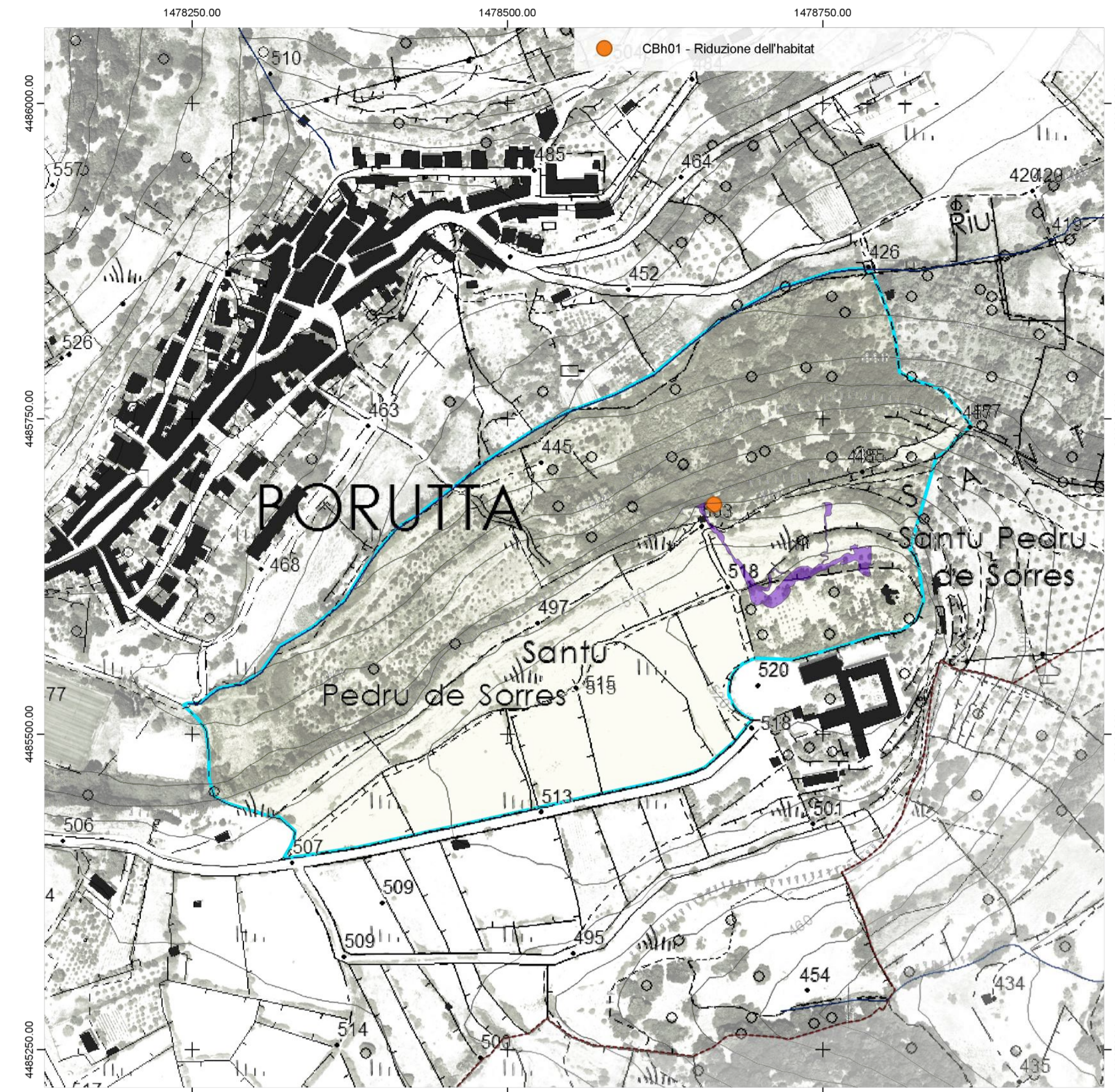
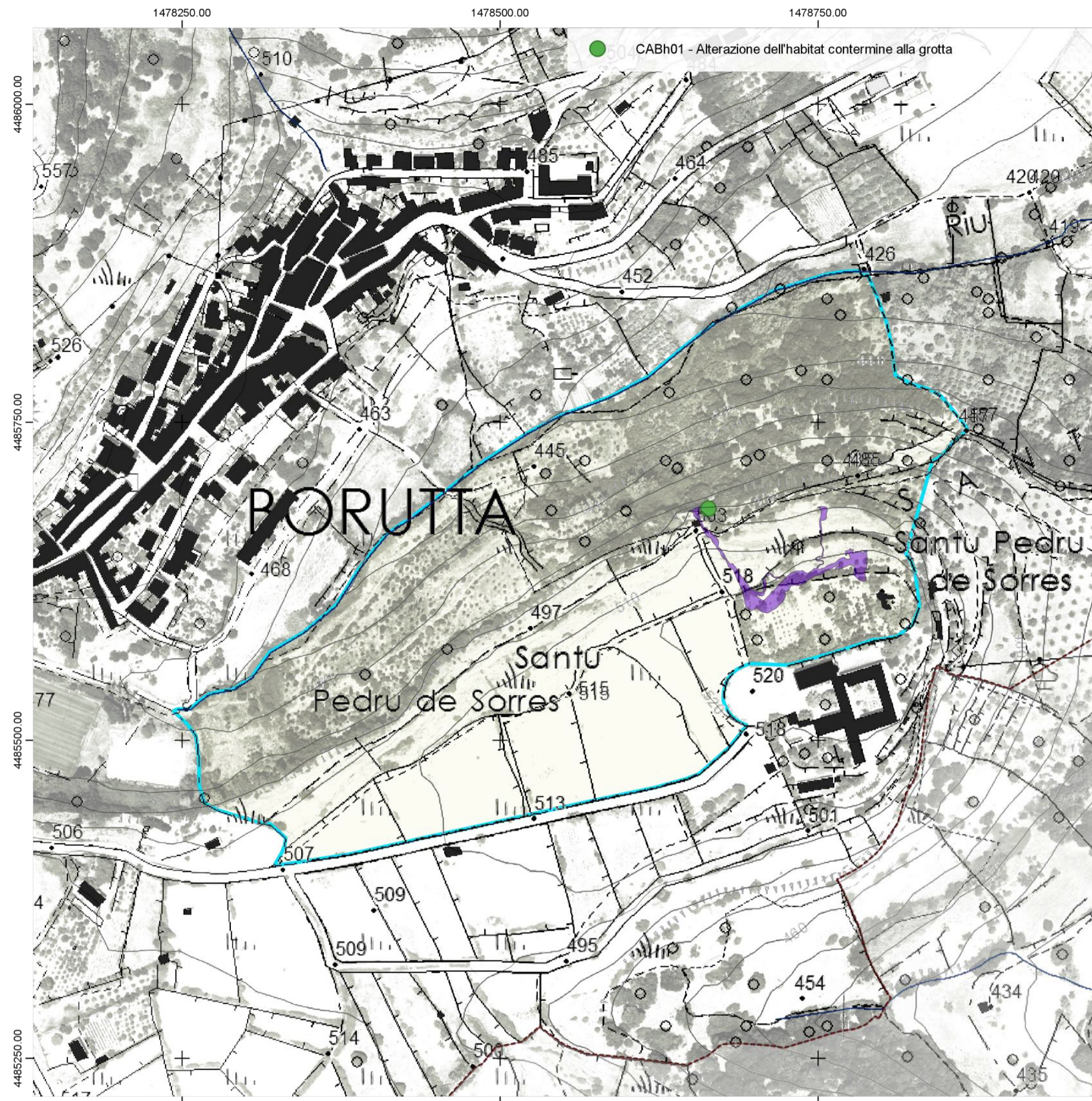
Maggio 2022

**Struttura interna**  
 Ing. Salvatore Masia  
 Responsabile del Procedimento

**Assistenza Tecnica**  
 Arch. Enrica Campus  
 Caratterizzazione Urbanistica e Paesaggistica, VAS, Obiettivi e Strategie  
 Gestionali, Comunicazione e Partecipazione

Dott. Roberto Cogoni  
 Coordinamento del Piano, Caratterizzazione Biotica e Abiotica, VAS,  
 VincA, Obiettivi e Strategie Gestionali, Monitoraggio, Elaborazioni GIS

**Collaboratori**  
 Arch. Urb. Marco Loi  
 Pianificazione urbanistica e cartografia



ITB012212 - Sa Rocca Ulari

Area della grotta

Base cartografica: Elaborazione foto aerea 2016, con integrazione DBGIT 10k della Regione Sardegna