



REGIONE AUTONOMA DE SARDIGNA
 REGIONE AUTONOMA DELLA SARDEGNA
 ASSESSORADU DE SA DEFENSA DE S'AMBIENTE
 ASSESSORATO DELLA DIFESA DELL'AMBIENTE
 DIREZIONE GENERALE DELL'AMBIENTE
 SERVIZIO TUTELA DELLA NATURA E POLITICHE FORESTALI



**PIANO DI GESTIONE DEL SIC ITB012212
 Sa Rocca Ulari**

Carta degli Effetti di Impatto sulle Specie

5

1:3.000

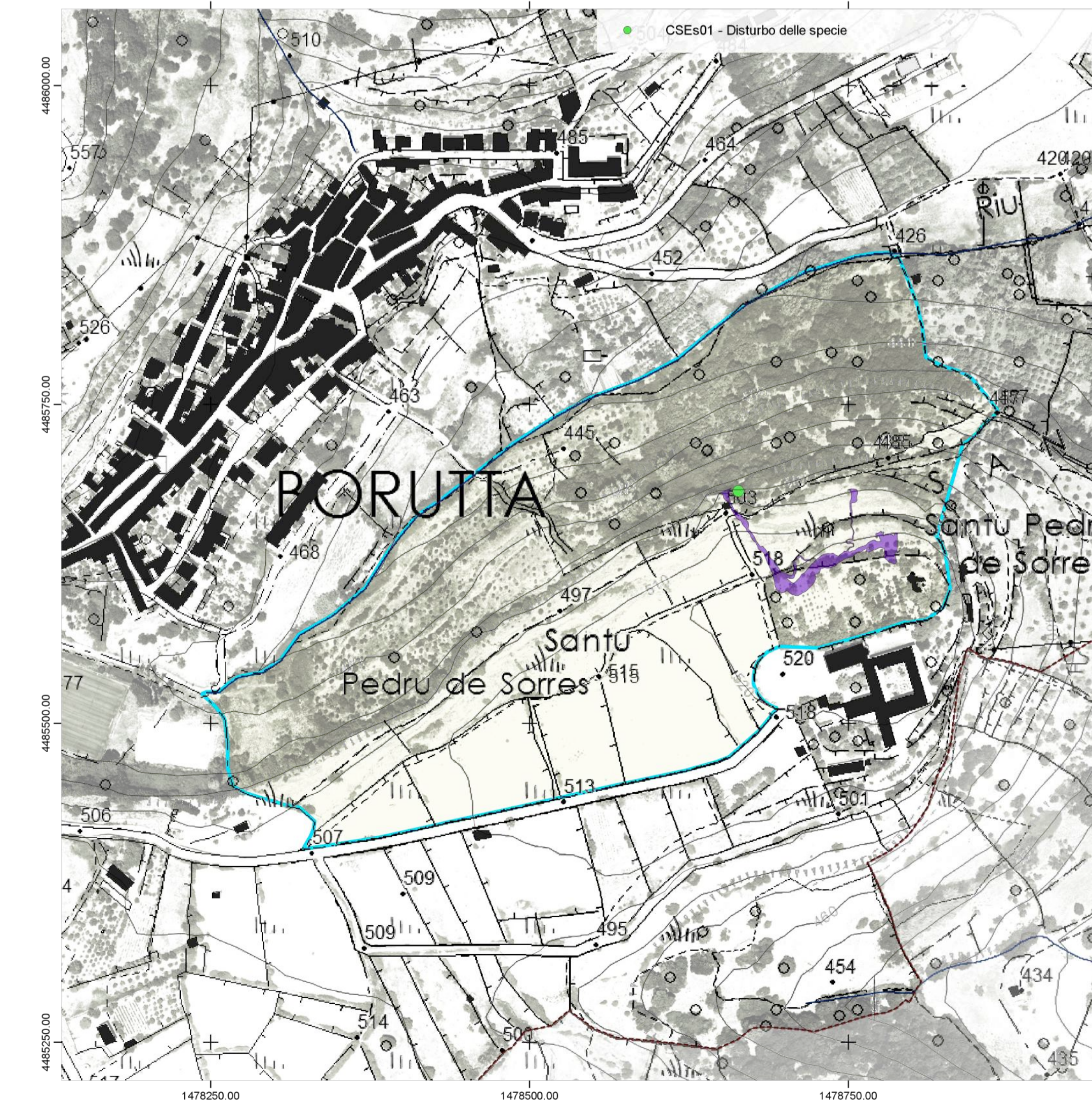
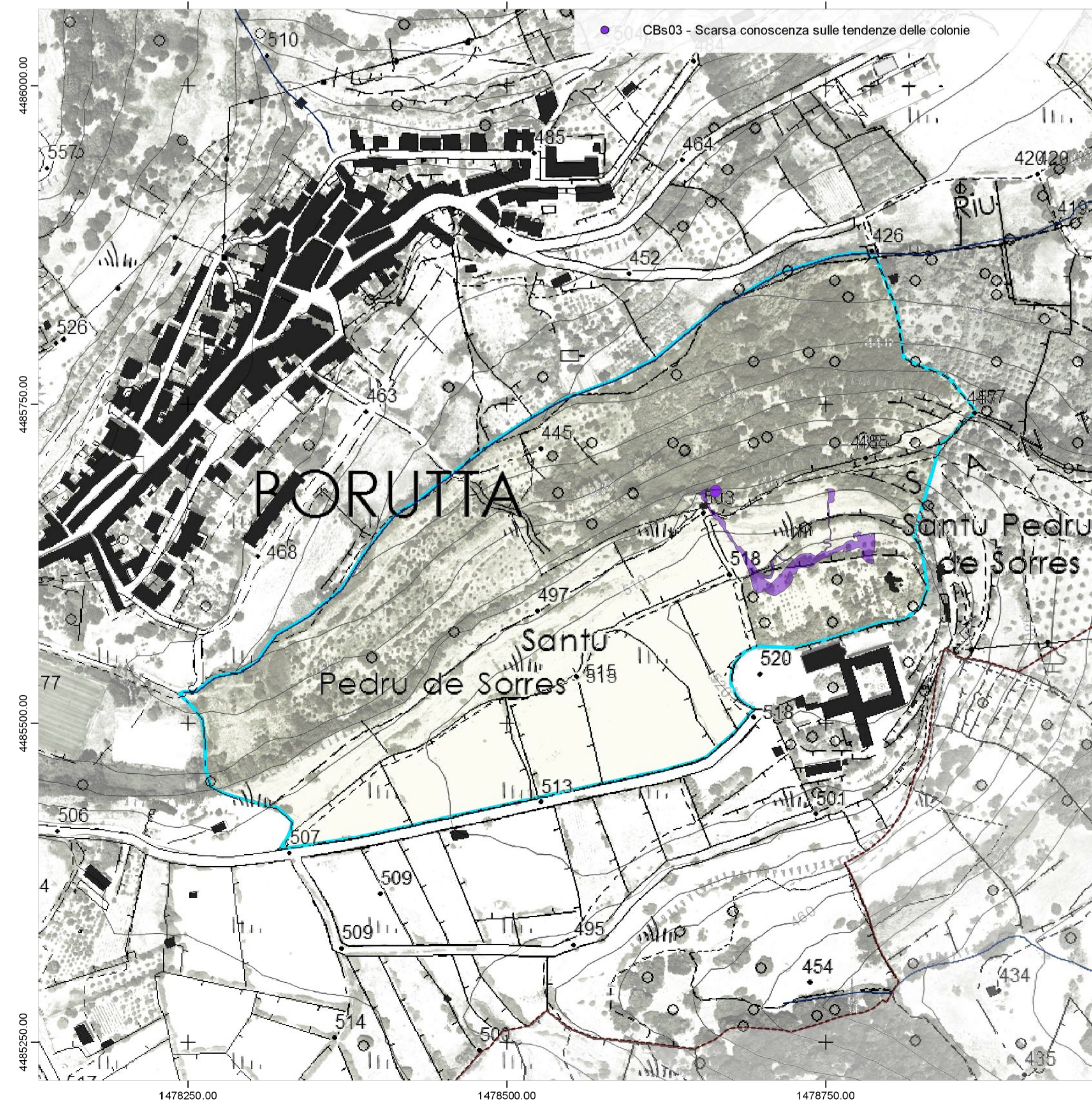
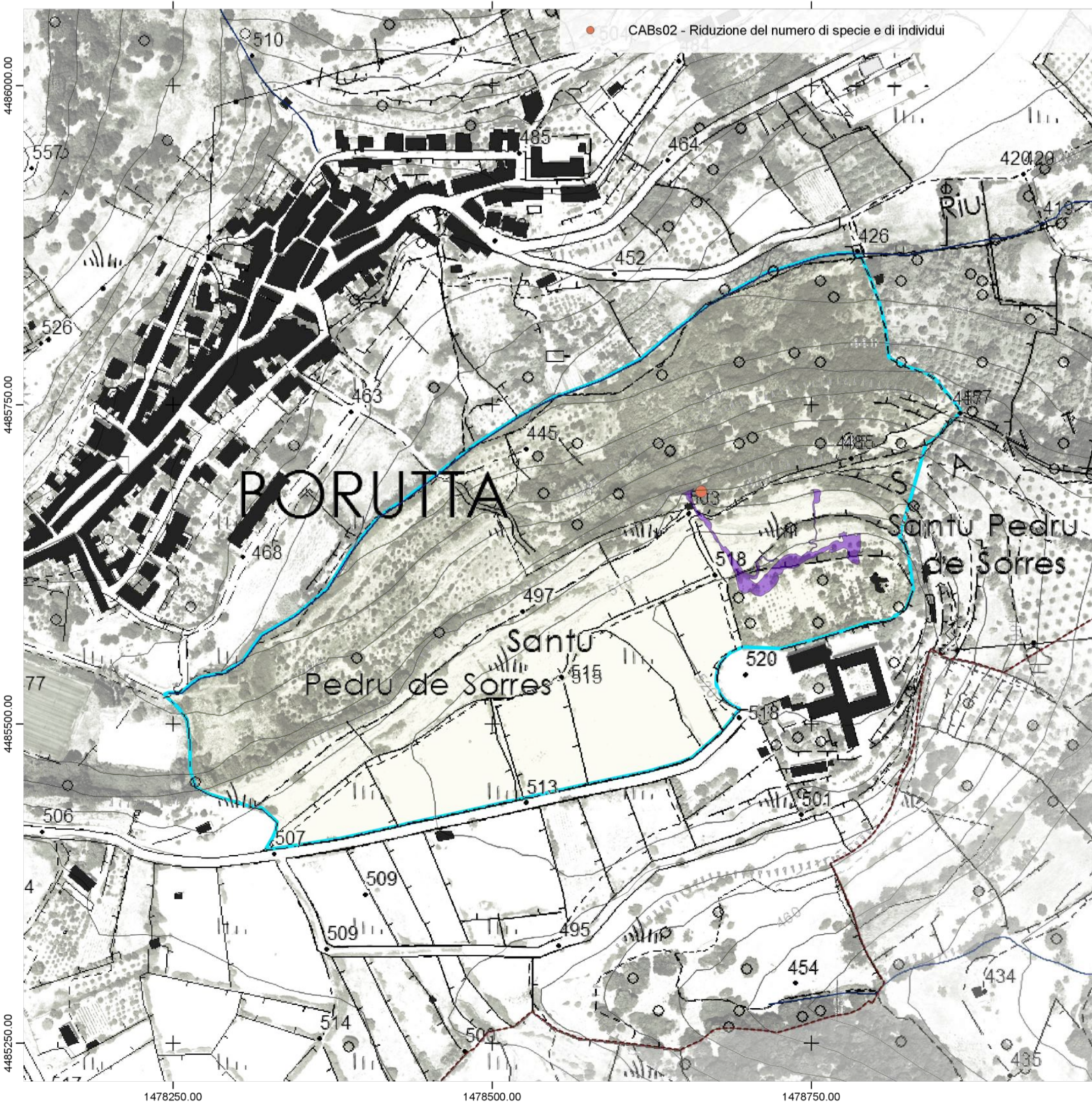
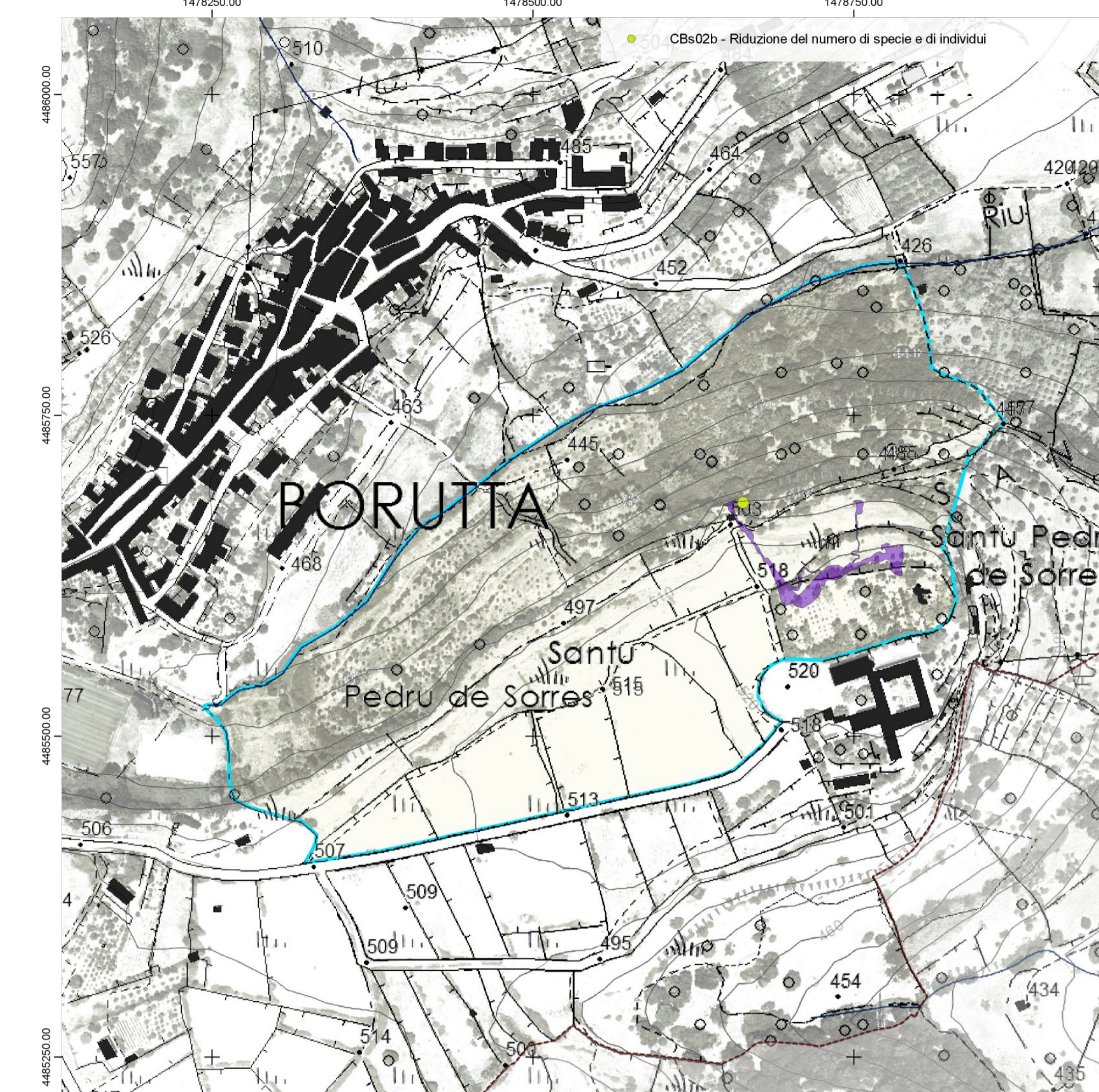
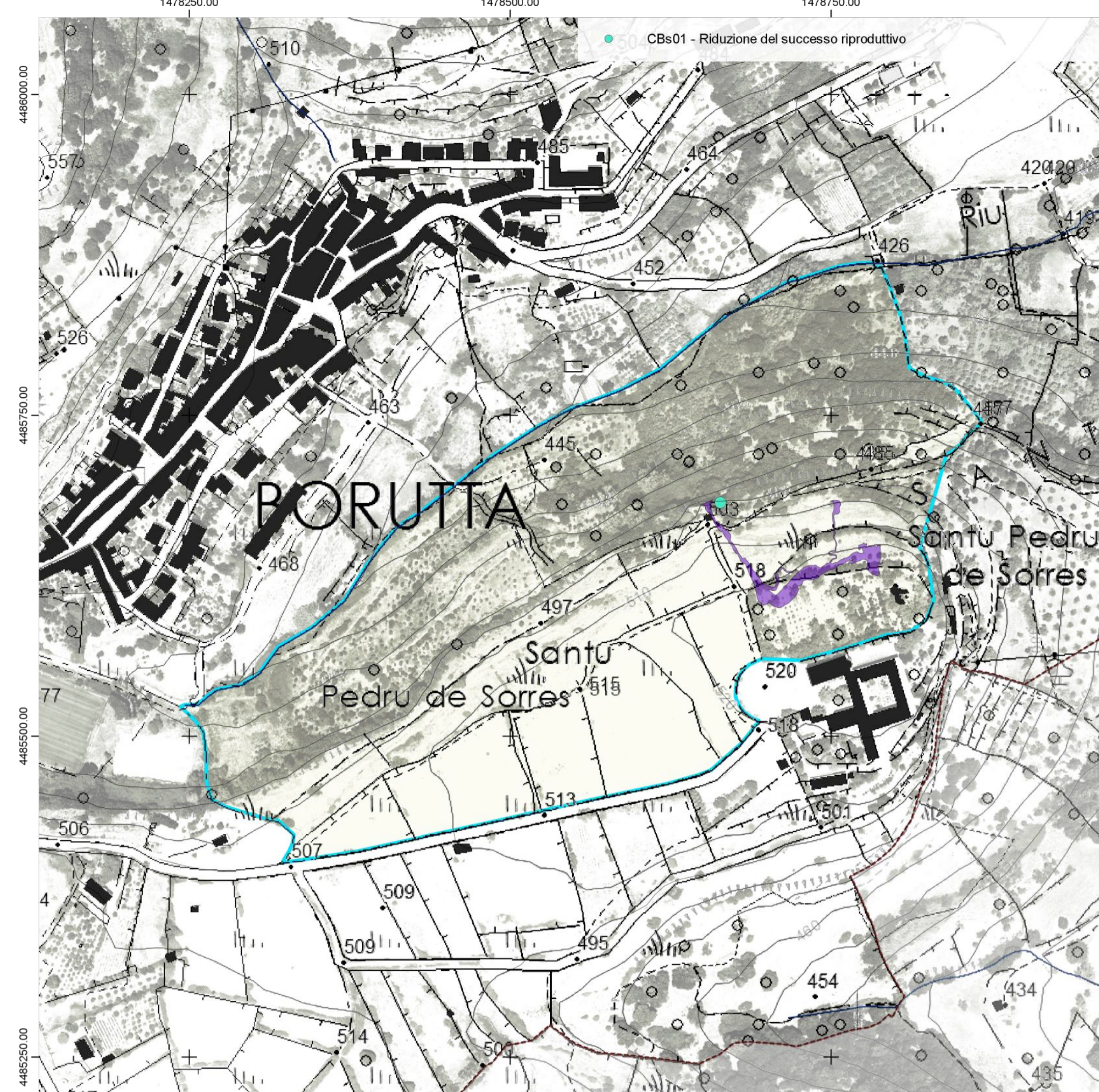
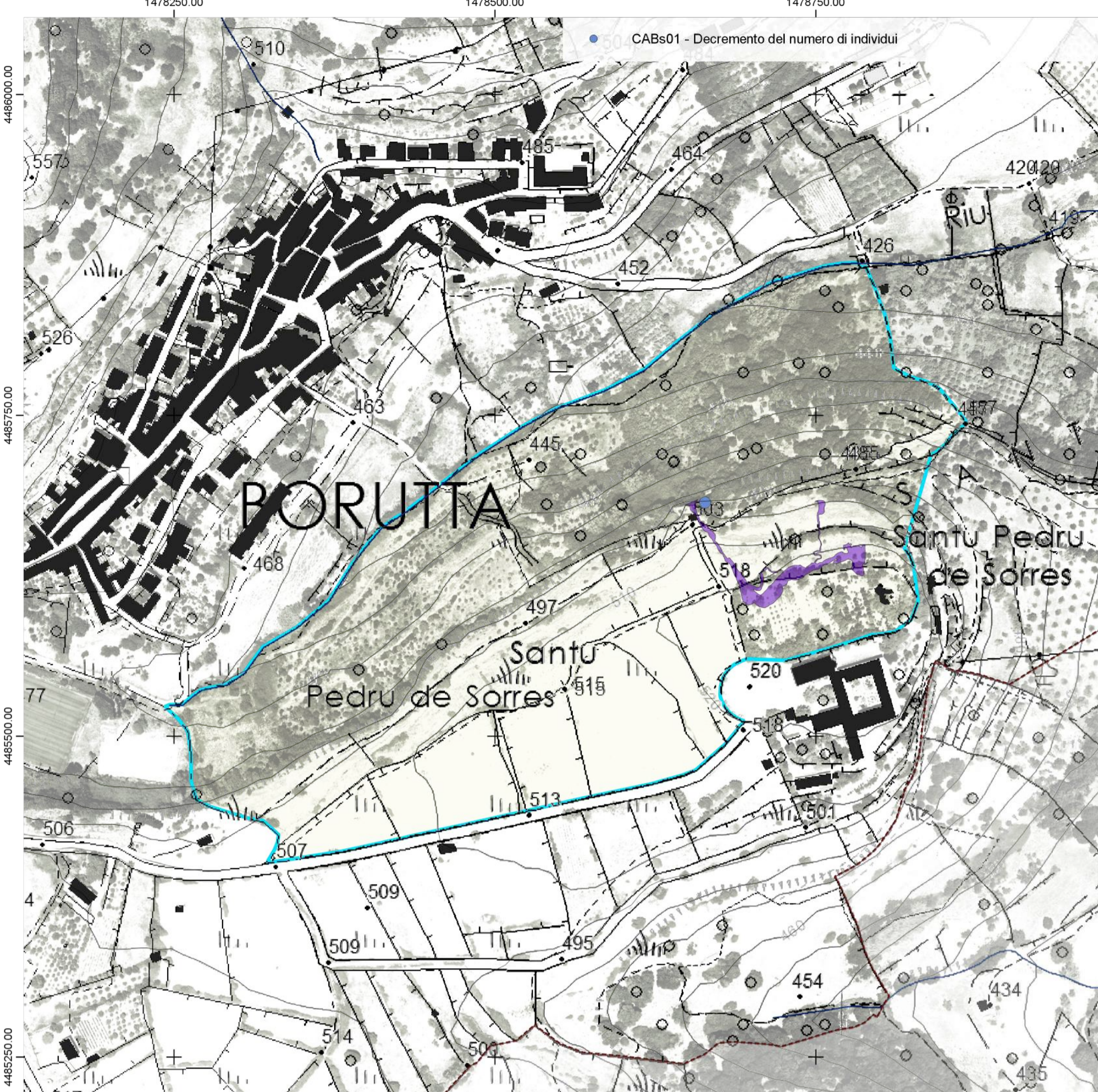
Maggio 2022

Struttura interna
 Ing. Salvatore Massa
 Responsabile del Procedimento

Assistenza Tecnica
 Arch. Enrica Campus
 Caratterizzazione Urbanistica e Paesaggistica, VAS, Obiettivi e Strategie
 Gestionali, Comunicazione e Partecipazione

Dott. Roberto Cogoni
 Coordinamento del Piano, Caratterizzazione Biologica e Abiotica, VAS,
 VInCA, Obiettivi e Strategie Gestionali, Monitoraggio, Elaborazioni GIS

Collaboratori
 Arch. Urb. Marco Loi
 Pianificazione urbanistica e cartografia



ITB012212 - Sa Rocca Ulari

Area della grotta

Base cartografica: Elaborazione foto aerea 2016, con integrazione DBGT 10k della Regione Sardegna