# Workshop di
# Geodesign
*per il*
# *Piano regionale della Rete della Portualità Turistica*

*Prof Michele Campagna*

# Sfide della pianificazione d'area vasta

- Inter-comunale
- Multi-scala (territoriale/area vasta – locale)
- Multi-attore
- Complessità sistema territoriale
- Complessità sistema di governance
- Approccio integrato multi-settoriale
- Necessità di consenso
- Mobilitazione di risorse
- *Trasparenza, partecipazione, ascolto, collaborazione….*

# Geodesign

- Approccio sistemico
- Rapidità di disegno strategie
- Progetto collaborativo (/partecipativo) multi-attore
- Creazione di alternative
- Valutazione qualitativa impatti contestuale
- Modello decisionale basato sulla negoziazione
- Strategie spazialmente esplicite
- Tecnologie user-friendly (es. geodesignhub / geoforage)
- Approccio flessibile, multi-scala

# Il Framework di Steinitz

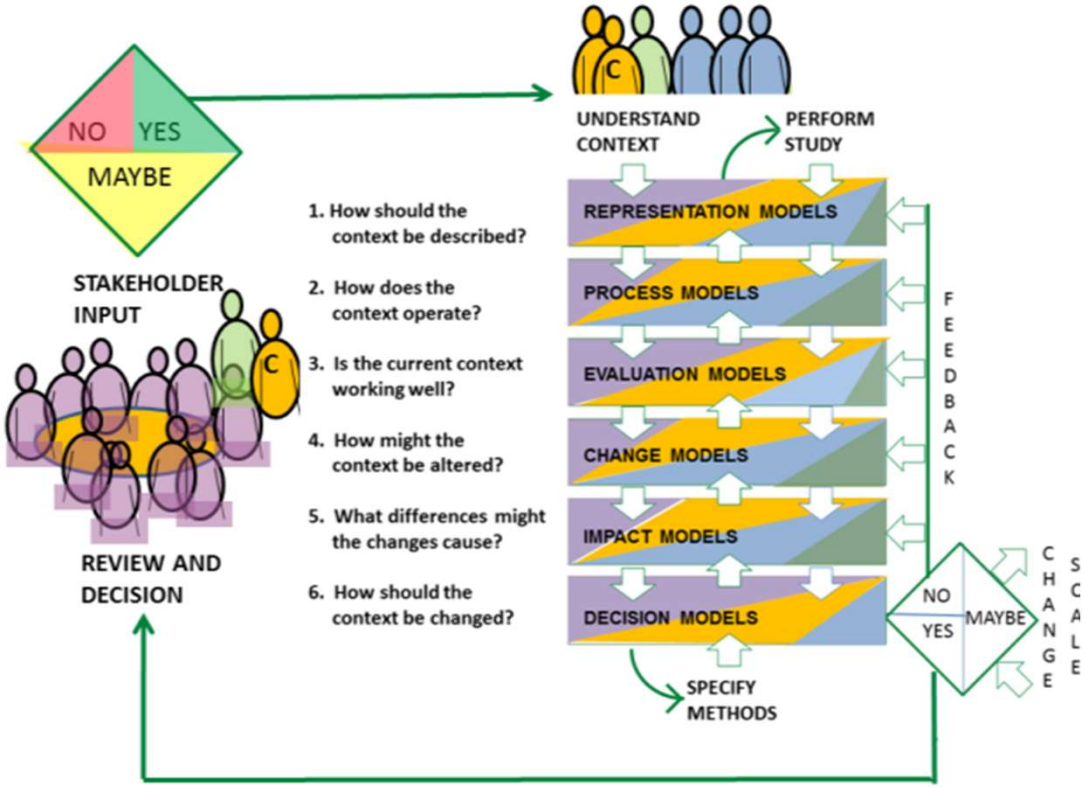

# Geodesign workshops

**0**

**2**

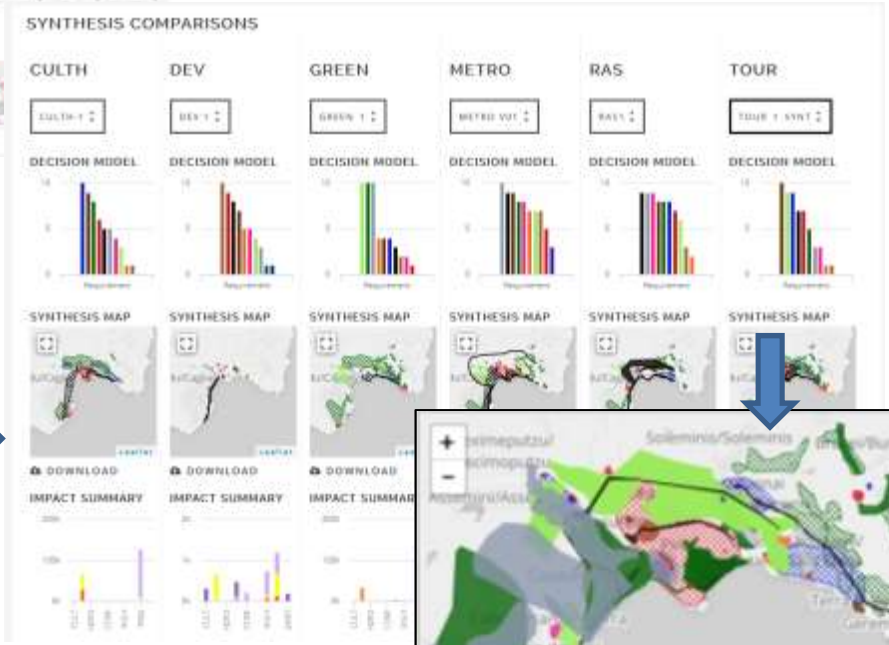


**1**




**3**

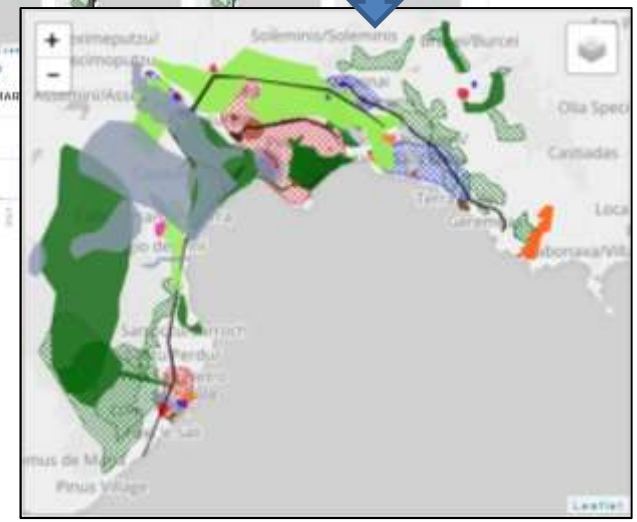

# Pre-workshop Crowdsourcing progettuale

REGIONE AUTÒNOMA DE SARDIGNA
REGIONE AUTONOMA DELLA SARDEGNA

DICAAR

## Piano Regionale della Rete della Portualità Turistica - 2° Incontro Territoriale

Benvenuti nella web-app per la raccolta di idee progettuali.

Le proposte progettuali saranno utilizzate come input per i successivi workshop di geodesign.

Non perdere l'opportunità di proporre il tuo progetto e di contribuire allo sviluppo del Piano Regionale della Rete della Portualità Turistica. Segui 3 semplici steps:

- Usa lo zoom per individuare l'area di progetto nella mappa e disegna il diagramma dell'area
- Seleziona il sistema appropriato (in caso di dubbio scegliere "altro")
- Dai un nome al tuo progetto: il nome deve essere conciso, chiaro, e comprensibile per tutti

Come si disegna?

VIDEO GUIDA DI 20 SECONDI

Trova il luogo per il tuo progetto

Ingrandire la mappa e spostare i puntini.

Vuoi tracciare una linea? Go here

# Crowdsourcing progettuale

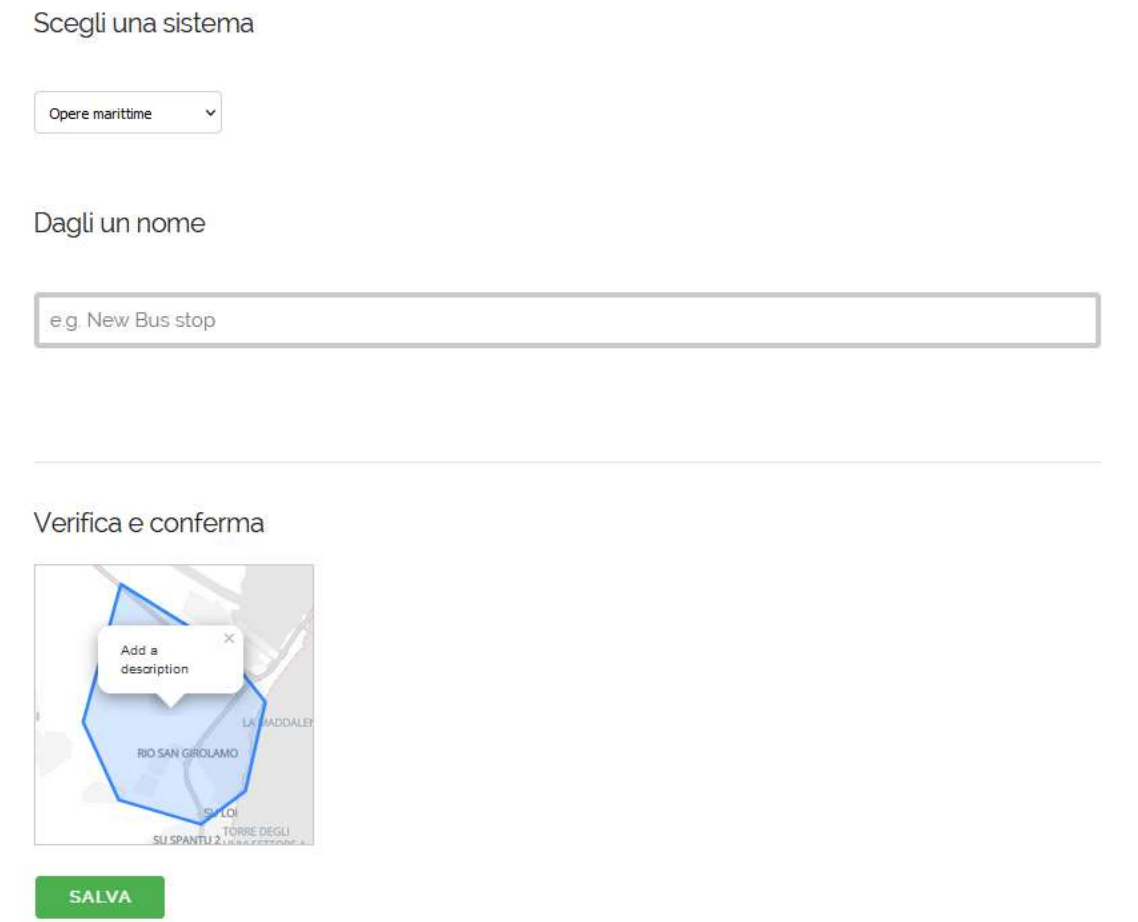

**Esempio**

# Screening proposte progettuali

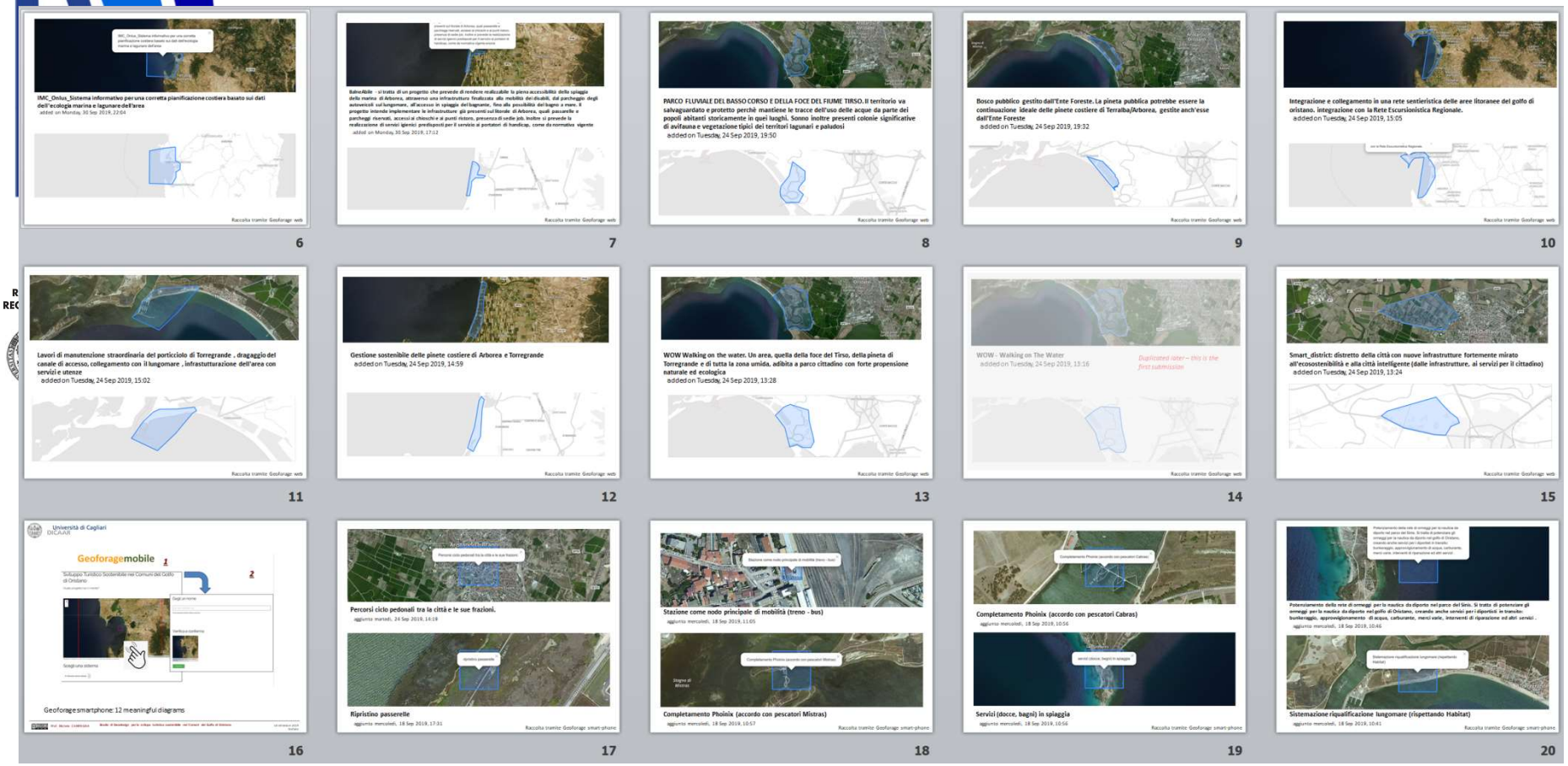

# I primi progetti

← Back to survey

## Invii

- Porto turistico Capo Ferrato added on Friday, 20 May 2022, 14:57 0 ▲upvote 0 ▼downvote + add a comment share
- porto argentiera added on Friday, 20 May 2022, 10:37 0 ▲upvote 0 ▼downvote + add a comment share
- Parcheggio added on Wednesday, 18 May 2022, 13:41 0 ▲upvote 0 ▼downvote + add a comment share
- Nuovo porto in comune di Pula added on Wednesday, 18 May 2022, 12:40 0 ▲upvote 0 ▼downvote + add a comment share

# I primi progetti

# Input per il Workshop di Geodesign

2° incontro territoriale
Sardegna Nord-Ovest

Portualità Turistica della SARDEGNA

REGIONE AUTÒNOMA DE SARDIGNA
REGIONE AUTONOMA DELLA SARDEGNA

DICAAR

## Link URL

# https://survey.geodesignhub.com/z5bn/

## Scadenza: 7 giugno 2022

*Buon lavoro*