DECRETO DELL'ASSESSORE DELLA DIFESA DELL'AMBIENTE 18 gennaio 1994, n. 20.

Istituzione del Monumento Naturale n. 12 denominato SU SUERCONE.

L'Assessore della Difesa dell'Ambiente

Vista la L.R. 7 giugno 1989, n. 31 e in particolare l'art. 23 e seguenti;

Vista altresì la L. 1089/39 e la legge 6 dicembre 1991, n. 394;

Considerato che nel Comune di Orgosolo, in Provincia di Nuoro in località Su Suercone è sito il bene denominato SU SUERCONE contraddistinto in Catasto al fl. 31, mappale 1, di superficie di Ha 18,09, e che presenta tutte le caratteristiche di cui alla L.R. n. 31/89 e particolarmente agli artt. 4, 23 e seguenti per la sua individuazione quale monumento naturale;

Considerato altresì che il bene insiste nel Comune di Orgosolo ed è di proprietà del Comune di Orgosolo;

Considerato che il predetto bene è un geotopo che presenta caratteristiche geologiche, geomorfologiche, non è rigenerabile, ha valore scientifico, biologico, di grandiosità, di rappresentatività, di specificità e che inoltre tale bene e il paesaggio circostante insistono su un'area di pregio panoramico ed estetico;

Ritenuto pertanto che sussistono i presupposti legali per istituire il Monumento naturale quale specifico strumento di tutela dell'interesse pubblico specifico, concreto e attuale alla protezione della natura in conformità alla dichiarazione del Monumento naturale legalmente contenuta nell'allegato Monumenti naturali n. 13 alla L.R. n. 31/89;

Ritenuto necessario creare intorno al menzionato bene un'area di rispetto S di Ha 31,60 al fine di non alterare il valore naturalistico del monumento, la sua visibilità e ogni altro godimento collettivo dello stesso, mediante la realizzazione di qualsiasi intervento di trasformazione urbanistica che comunque comporti l'alterazione dell'equilibrio naturale del sito;

Considerato altresì che su detta area insiste un vincolo paesaggistico ex L. n. 1497/39 e ex L. 431/85;

Sentiti il Comune di Orgosolo, la Comunità Montana n. 9 e la Provincia di Nuoro;

Decreta

Art. 1

Il bene denominato SU SUERCONE situato nel Comune di Orgosolo, contraddistinto in catasto al fl. 31, mappale 1, della superficie di Ha 18,09 ed indicato nella planimetria allegata che fa parte integrante del presente decreto, è istituito Monumento naturale ai sensi della L.R. 31/89 e pertanto è sottoposto a tutte le norme contenute nella citata legge.

Art. 2

A tal fine si sottopone il bene di cui all'art. 1 del presente decreto alle seguenti e particolari prescrizioni e al divieto assoluto dell'attività di caccia nell'ambito e nei limiti della competenza dell'Assessore Regionale della Difesa dell'Ambiente:

a) è fatto divieto di creare nuovi impianti di colture forestali con essenze non indigene;

b) è fatto divieto di trasformare boschi in altre qualità di colture;

c) è fatto divieto di effettuare dicioccamenti, dissodamenti, decespugliamenti, arature, e comunque l'asportazione di massa vegetale in grado di proteggere adeguatamente il suolo;

d) è fatto divieto di aprire strade;

e) è fatto divieto di aprire cave, e comunque estrarre materiale inerte;

f) è fatto divieto di creare ogni forma di discarica di rifiuti solidi e liquidi.

Inoltre allo scopo di conservare e valorizzare lo stesso bene è fatto divieto assoluto di qualsiasi intervento che possa manomettere, alterare, trasformare l'aspetto o i valori estetici, paesaggistici, biologici del bene, pertanto è fatto divieto assoluto di apertura di nuovi sentieri, di scavi, di rimozione di pietrame e di sradicamento di vegetazione, di installazione di strutture fisse per l'escursionismo.

Art. 3

Intorno a detto bene si stabilisce un'area di rispetto di Ha 31,60 distinta in catasto al fl. 31, mappale 1, ed indicata con tratteggio nell'allegata planimetria catastale che è parte integrante del presente decreto.

Art. 4

Tutta l'area di rispetto di cui al precedente art. 3 si sottopone alle particolari prescrizioni di cui

all'art. 2 lettere a), b), c), d), e) f) del presente decreto e al divieto assoluto dell'attività di caccia.

Art. 5

In tutta l'area di rispetto suddetta si precludono inoltre:

a) interventi di modificazione urbanistica e/o edilizia;

b) interventi che impediscano e/o alterino l'aspetto panoramico e visivo;

c) l'apertura di nuove strade, ~~di nuovi sentieri, scavi, rimozione di pietrame~~, sradicamento di vegetazione;

d) attività agro-forestali con mezzi meccanici e mediante terrazzamenti.

Art. 6

Gli usi compatibili del bene denominato denominato Su Suercone sono:

a) escursionismo ~~solo ciclo-pedonale~~;

b) ricerca scientifica;

b) attività ricreativa senza installazioni fisse.

Art. 7

Gli usi compatibili dell'area S di rispetto sono:

a) ricerca scientifica;

b) attività ricreative senza installazioni fisse;

c) escursionismo ~~solo ciclo-pedonale~~;

d) attività agro-silvo pastorali ~~nel rispetto delle prescrizioni contenute nell'art. 26 L.R. n. 31/89~~.

Art. 8

La conservazione e valorizzazione del Monumento naturale suddetto è affidata alla Comunità Montana n. 9.

Art. 9

Chiunque contravvenga alle disposizioni del presente decreto sarà soggetto alle sanzioni amministrative previste per le infrazioni alla disciplina di tutela prescritta e autorizzata dall'art. 23 n. 4 L.R. n. 31/89 e di cui al Capo III della L.R. n. 31/89 fatta salva in ogni caso ove ne ricorrano i presupposti, l'applicazione di ulteriori sanzioni amministrative previste dalle richiamate e comunque vigenti leggi statali e/o regionali e l'eventuale responsabilità penale.

Art. 10

E' fatto obbligo ai sensi dell'art. 23 L.R. n. 31/89 al Comune di Orgosolo di riportare ai fini della tutela urbanistica e/o edilizia la perimetrazione del Monumento naturale e la relativa normativa attraverso variante nei propri strumenti urbanistici generali e di attuazione.

Art. 11

E' fatto obbligo alla Comunità Montana n. 9 di rimuovere gli inestetismi e di apporre tabelle segnaletiche come prescritto dall'art. 25 L.R. n. 31/89.

Cagliari, li 18 gennaio 1994

Sanna



'SU SUERCONE'

COMUNE DI ORGOSOLO

F. 31 mapp. 1

scala 1:1000

SUPERFICIE MONUMENTO 18,09 Ha

SUPERFICIE DI RISPETTO 31,60 Ha

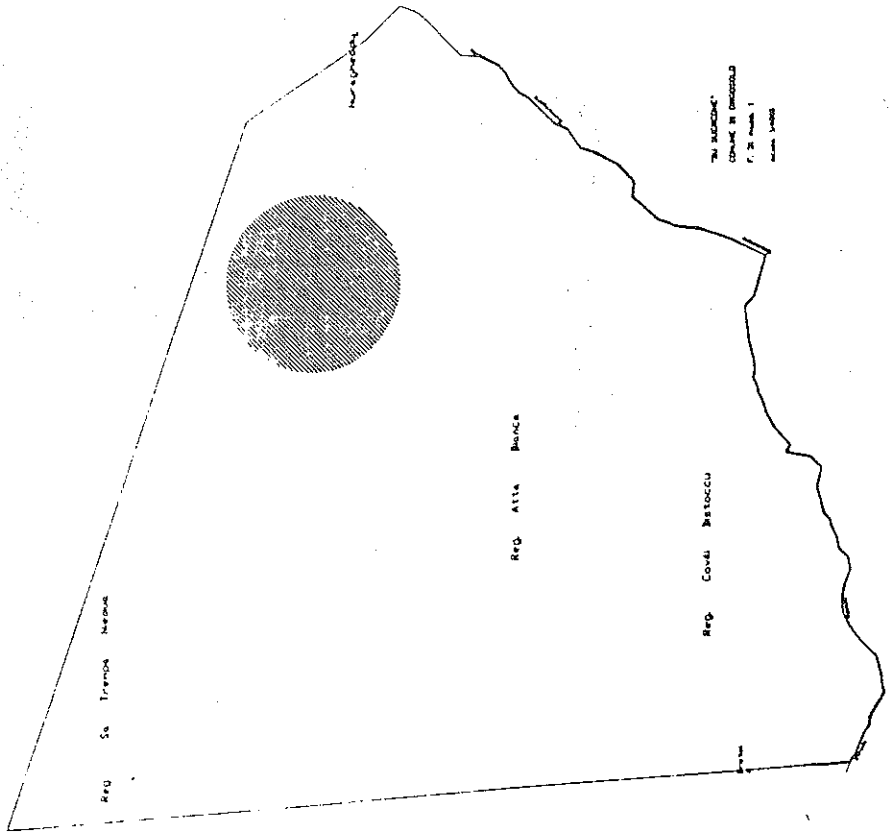
Reg. Sa Tronca Manna
Reg. Alta Banca
Reg. Covu Bastoccu