

Legenda




Area di ricerca mineraria




Concessione Mineraria Monte Idda

Posizionamento nuovi sondaggi

IDENTIFICATIVO	X	Y
01_23	1473497,55	4333449,65
02_23	1473452,55	4333404,65
03_23	1473407,55	4333359,65
04_23	1473362,55	4333314,65
05_23	1473362,55	4333359,65
06_23	1473362,55	4333404,65
07_23	1473317,55	4333359,65
08_23	1473317,55	4333449,65
09_23	1473272,55	4333359,65
10_23	1473272,55	4333404,65
11_23	1473223,13	4333488,78
12_23	1473272,55	4333539,65
13_23	1473247,20	4333608,48
14_23	1473229,26	4333677,26
15_23	1473218,04	4333751,28
16_23	1473147,02	4333785,66
17_23	1473162,72	4333705,67
18_23	1473179,87	4333638,54



COMUNE DI NARCAO
Provincia SUD SARDEGNA



CONCESSIONE MINERARIA PER LA COLTIVAZIONE DI TERRE DA SBIANCA, CAOLINO E ARGILLE BENTONITICHE DENOMINATA 'MONTE IDDA'
ALLEGATO B1 DELIBERA 11-75 DEL 24.03.2021 PUNTO 2 - INDUSTRIA ENERGETICA ED ESTRATTIVA

LETTERA A: "ATTIVITÀ DI RICERCA SULLA TERRAFERMA DELLE SOSTANZE MINERALI DI MINIERA DI CUI ALL'ART. 2, COMMA 2, DEL REGIO DECRETO 29 LUGLIO 1927, N. 1443"


VERIFICA DI ASSOGGETTABILITÀ ALLA V.I.A.

Committente:



Laviosa Chimica Mineraria S.p.A.

Progettista:



S.T.P. Ambiente srl
Ingegneria & Ambiente

TAV.04
Scale
1 : 4.000

Ortofoto con ubicazione dei cantieri e dei nuovi sondaggi

Data	Prot.	Revisioni			
Aprile 2023		00			
		apr. 2023			



Ortofoto con ubicazione dell'area di ricerca, dei sondaggi previsti e del cantiere di coltivazione in esercizio