



PROGETTO DI RIMODULAZIONE E RISAGOMATURA DEL PROFILO DEFINITIVO DELLA DISCARICA

- VERIFICA PRELIMINARE ART. 6 COMMA 9 D.LGS. 152/2006 -

VISTI :

TAV.	7	SEZIONE TRASVERSALI MODULO 2			
		STATO ATTUALE			
SCALA :	1:500	REV. :	0	DATA :	GIUGNO 2023
AGG.:					
					PROG. N.: 2022-18






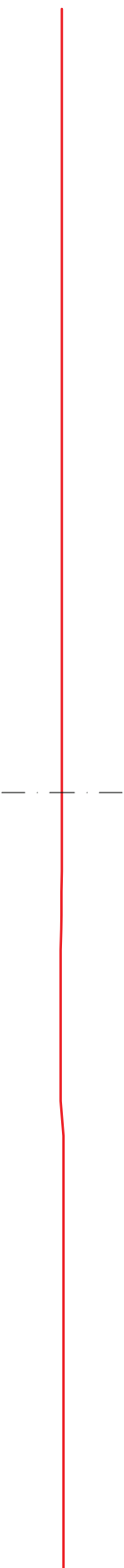
COLLABORATORI : ING. SALVATORE CUGUSI
P.E. ALESSANDRA SARIGU



IL PROGETTISTA
(Ing. Nello M. Corrao)

QT. PROGETTO :	85.789
DIST. PRDG. :	1.491
DIST. PREC. :	1.491
DIST. SUCC. :	2.470

SIMBOLI GRAFICI	
	PROGETTO 2017 LINEA RIFIUTI
	RILEVO DICEMBRE 2022
	SUPERFICIE DI SCAVO







QT. RIF. 27.00

[illegible]

RILEVATI	
RILEVATO	646. 896 mq

SEZIONE N. : 4
 QT. PROGETTO : 93.970
 DIST. PRG. : 21.165
 DIST. PREC. : 17.204
 DIST. SUCC. : 6.504

SIMBOLI GRAFICI	
	PROGETTO 2017 LINEA RIPIUTTI
	RILEVO DICEMBRE 2022
	SUPERFICIE DI SCAVO



SCALA 1: 500

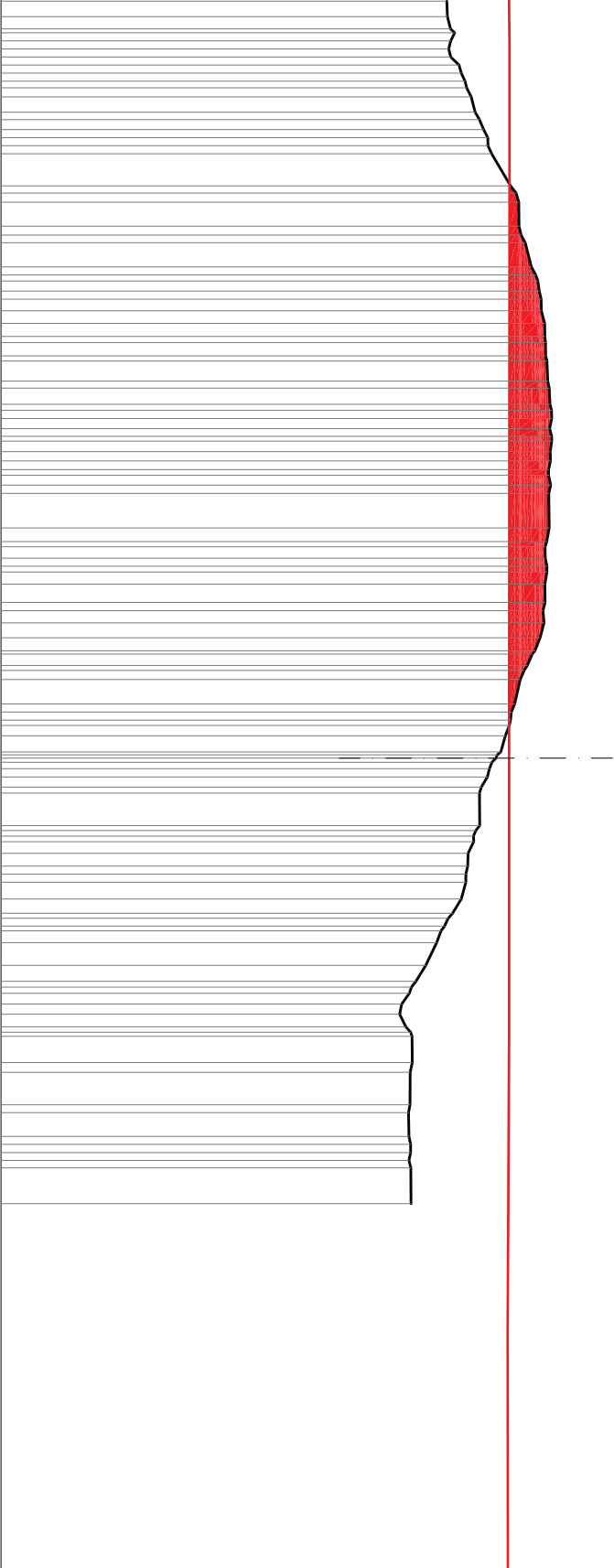
QT. RIF. 31.00

[illegible]

SCAVI E BONIFICHE	
STERZO	241.846 mq
RILEVATI	
RILEVATO	609.433 mq

SEZIONE N. 6
 OT. PROGETTO : 97.771
 DIST. PROG. : 46.177
 DIST. PREC. : 18.508
 DIST. SUCC. : 8.766

SIMBOLI GRAFICI	
<div></div>	PROGETTO 2017 LINEA RIFIUTI
<div></div>	RILEVO DICEMBRE 2022
<div></div>	SUPERFICIE DI SCAVO



SCALA 1: 500

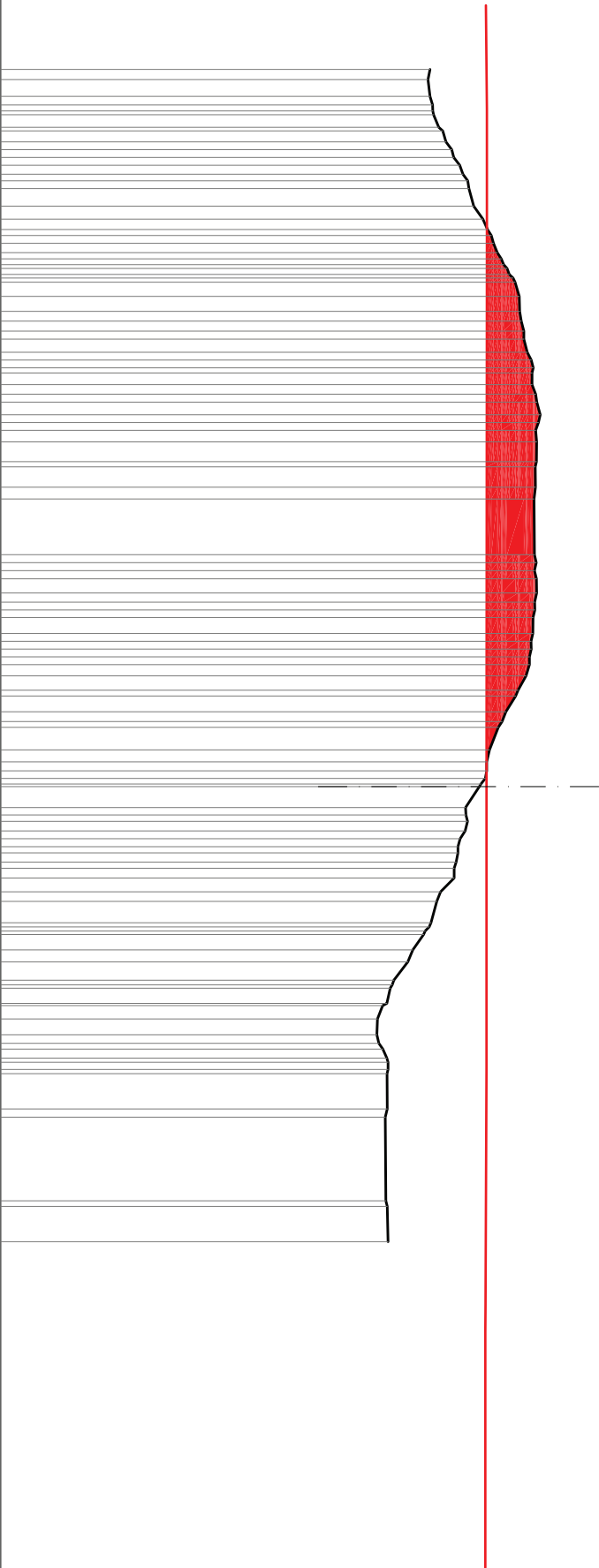
OT. RIF. 35.00

QUOTE RIL. DIC 2022										
DIST. PARZ. TERRENO DIC 2022										
QUOTE PROGETTO 2017										
DIST. PARZ. PROGETTO 2017										
	97.70	97.82	97.81	97.77	97.76	97.77	97.66	97.60	97.60	
11.60	23.32	63.08	23.35	10.90	22.81	13.57	25.23	4.14		

SCAVI E BONIFICHE	
STERZO	327,621 mq
RILEVATI	
RILEVATO	662,367 mq

SEZIONE N. 7
 OT. PROGETTO : 98.140
 DIST. PROD. : 54.943
 DIST. PREC. : 8.766
 DIST. SUCC. : 19.780

SIMBOLI GRAFICI	
<div></div>	PROGETTO 2017 LINEA RIFIUTI
<div></div>	RILEVO DICEMBRE 2022
<div></div>	SUPERFICIE DI SCAVO



SCALA 1: 500

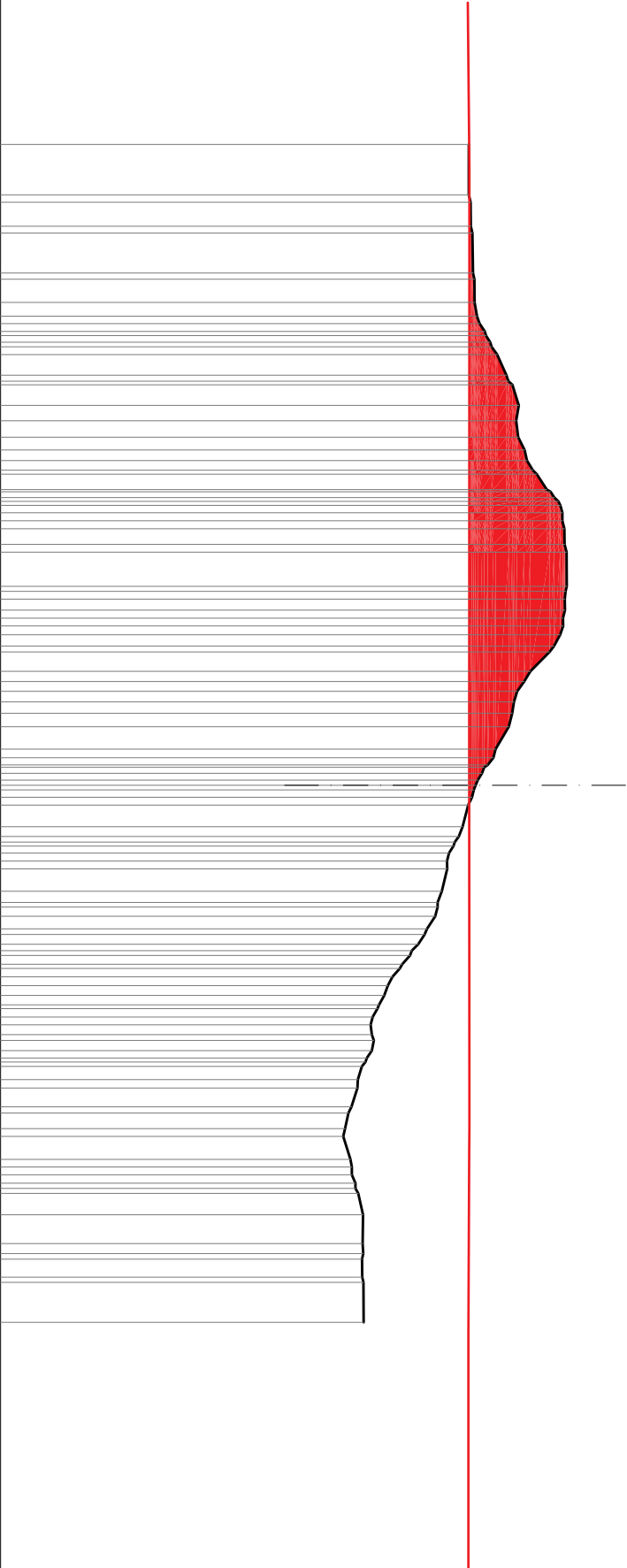
OT. RIF. 36.00

QUOTE RIL. DIC 2022	
DIST. PARZ. TERRENO DIC 2022	<div> <div>90.91</div> <div>1.29</div> <div>90.65</div> <div>2.16</div> <div>90.91</div> <div>1.56</div> <div>90.16</div> <div>1.59</div> <div>90.16</div> <div>1.42</div> <div>90.34</div> <div>1.00</div> <div>90.99</div> <div>0.77</div> <div>90.99</div> <div>0.58</div> <div>90.99</div> <div>0.82</div> <div>96.49</div> <div>1.64</div> <div>97.68</div> <div>1.35</div> <div>98.26</div> <div>0.74</div> <div>98.50</div> <div>1.20</div> <div>98.50</div> <div>1.75</div> <div>100.00</div> <div>0.57</div> <div>100.00</div> <div>1.82</div> <div>100.00</div> <div>1.92</div> <div>100.00</div> <div>1.24</div> <div>100.00</div> <div>1.82</div> <div>100.00</div> <div>1.20</div> <div>100.00</div> <div>1.71</div> <div>103.35</div> <div>0.99</div> <div>103.35</div> <div>1.00</div> <div>103.96</div> <div>1.84</div> <div>103.96</div> <div>1.22</div> <div>104.59</div> <div>1.01</div> <div>104.59</div> <div>1.41</div> <div>105.00</div> <div>1.00</div> <div>104.41</div> <div>1.46</div> <div>104.54</div> <div>0.94</div> <div>104.54</div> <div>0.94</div> <div>104.36</div> <div>1.51</div> <div>104.39</div> <div>1.51</div> <div>104.21</div> <div>7.15</div> <div>104.21</div> <div>1.80</div> <div>104.54</div> <div>1.82</div> <div>104.54</div> <div>1.18</div> <div>104.90</div> <div>1.65</div> <div>104.90</div> <div>0.96</div> <div>104.90</div> <div>2.05</div> <div>104.07</div> <div>1.00</div> <div>103.69</div> <div>1.00</div> <div>103.69</div> <div>0.96</div> <div>103.19</div> <div>1.42</div> <div>103.19</div> <div>1.84</div> <div>102.16</div> <div>1.84</div> <div>101.87</div> <div>2.00</div> <div>100.62</div> <div>1.25</div> <div>99.64</div> <div>1.89</div> <div>98.52</div> <div>1.54</div> <div>98.17</div> <div>1.14</div> <div>98.17</div> <div>0.80</div> <div>97.43</div> <div>0.69</div> <div>97.22</div> <div>1.00</div> <div>97.22</div> <div>1.25</div> <div>96.41</div> <div>0.97</div> <div>96.41</div> <div>1.03</div> <div>94.48</div> <div>1.19</div> <div>94.48</div> <div>1.72</div> <div>94.00</div> <div>1.22</div> <div>94.00</div> <div>1.74</div> <div>92.26</div> <div>1.25</div> <div>91.77</div> <div>0.73</div> <div>91.04</div> <div>1.00</div> <div>90.79</div> <div>1.97</div> <div>90.79</div> <div>1.52</div> <div>90.08</div> <div>2.37</div> <div>89.00</div> <div>1.95</div> <div>88.00</div> <div>1.72</div> <div>86.82</div> <div>2.00</div> <div>84.43</div> <div>0.01</div> <div>84.43</div> <div>0.14</div> <div>84.00</div> <div>0.26</div> <div>83.00</div> <div>4.54</div> <div>82.00</div> <div>1.20</div> <div>80.71</div> <div>0.72</div> <div>80.71</div> <div>4.52</div> <div>85.53</div> </div>
QUOTE PROGETTO 2017	<div> <div>98.50</div> <div>13.31</div> <div>98.19</div> <div>17.07</div> <div>98.18</div> <div>69.62</div> <div>98.14</div> <div>19.66</div> <div>98.13</div> <div>3.74</div> <div>98.13</div> <div>12.32</div> <div>98.14</div> <div>30.66</div> <div>98.00</div> <div>3.34</div> <div>97.99</div> <div>28.34</div> </div>
DIST. PARZ. PROGETTO 2017	

SCAVI E BONIFICHE	
STERZO	463.866 mq
RILEVATI	
RILEVATO	692.116 mq

SEZIONE N. 9
 OT. PROGETTO : 99, 876
 DIST. PROG. : 96, 178
 DIST. PREC. : 21, 455
 DIST. SUCC. : 14, 065

SIMBOLI GRAFICI	
<div></div>	PROGETTO 2017 LINEA RIFIUTI
<div></div>	RILEVO DICEMBRE 2022
<div></div>	SUPERFICIE DI SCAVO

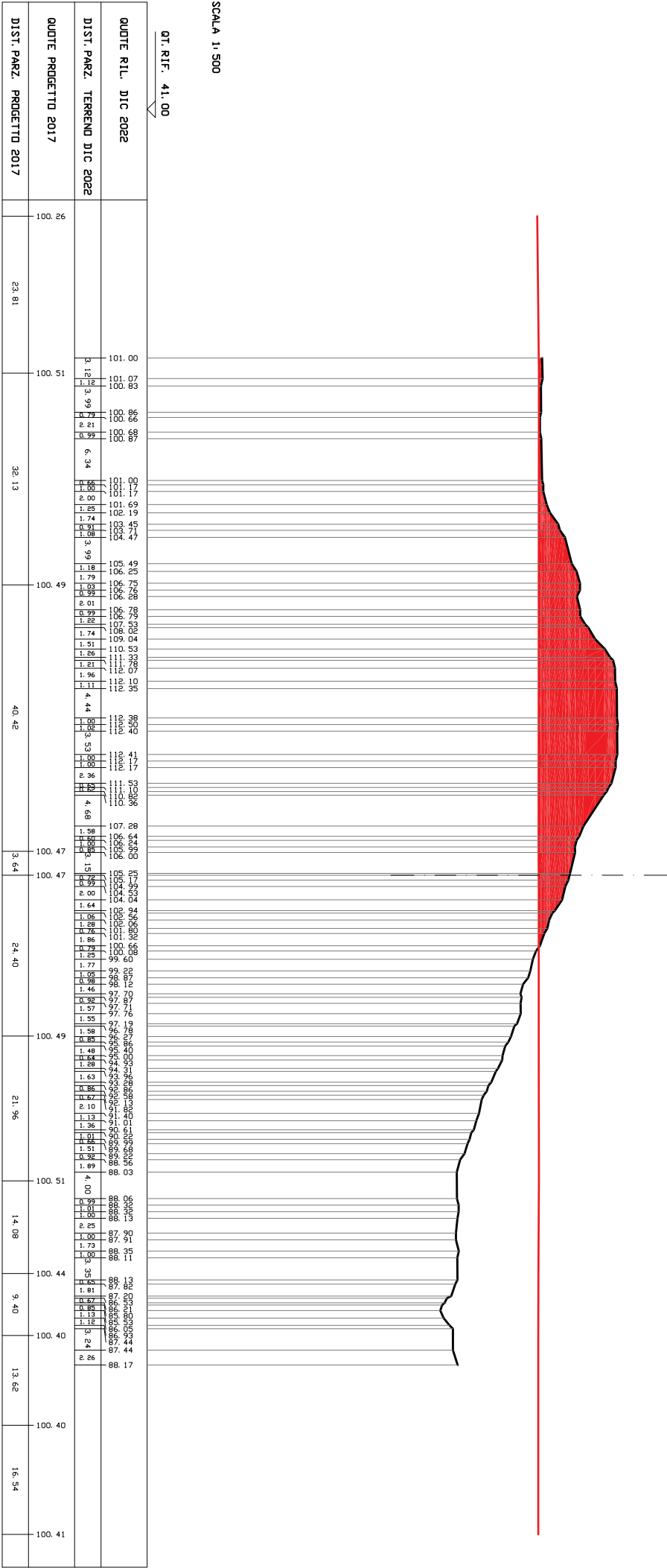


OT. RIF. 40.00	
QUOTE RIL. DIC 2022	
DIST. PARZ. TERRENO DIC 2022	99.84
QUOTE PROGETTO 2017	99.70
DIST. PARZ. PROGETTO 2017	15.98

SCAVI E BENEFICHE	
STERZO	491.635 mq
RILEVATI	
RILEVATO	580.220 mq

SEZIONE N. 10
QT. PROGETTO 100.473
DIST. PROG. 110.243
DIST. PREC. 14.065
DIST. SUCC. 10.941

SIMBOLI GRAFICI	
<div></div>	PROGETTO 2017 LINEA RIPIUTI
<div></div>	RILEVO DICEMBRE 2022
<div></div>	SUPERFICIE DI SCAVO



SCALA 1:500

SCAVI E BENEFICHE	
STERZO	11.277 mq
RILEVATO	
RILEVATO	149.552 mq


SEZIONE N. 18
QT. PROGETTO : 95.974
DIST. PROG. : 293.897
DIST. PREC. : 22.728
DIST. SUCC. : 6.627

SIMBOLI GRAFICI	
<div></div>	PROGETTO 2017 LINEA RIFIUTI
<div></div>	RILEVO DICEMBRE 2022
<div></div>	SUPERFICIE DI SCAVO

SCALA 1: 500
QT. RIF. 35.00

QUOTE RIL. DIC 2022	
DIST. PARZ. TERRENO DIC 2022	
QUOTE PROGETTO 2017	
DIST. PARZ. PROGETTO 2017	

SIMBOLI GRAFICI	
<div></div>	PROGETTO 2017 LINEA RIFIUTI
<div></div>	RILEVO DICEMBRE 2022
<div></div>	SUPERFICIE DI SCAVO



SCALA 1:500

QT. RIF. 33.00

QUOTE RIL. DIC 2022	
DIST. PARZ. TERRENO DIC 2022	91.03
QUOTE PROGETTO 2017	91.03
DIST. PARZ. PROGETTO 2017	91.03

SIMBOLI GRAFICI	
<div></div>	PROGETTO 2017 LINEA RIFIUTI
<div></div>	RILEVO DICEMBRE 2022
<div></div>	SUPERFICIE DI SCAVO

SCALA 1:500
QT. RIF. 33.00

QUOTE RIL. DIC 2022	
DIST. PARZ. TERRENO DIC 2022	
QUOTE PROGETTO 2017	
DIST. PARZ. PROGETTO 2017	