

**Edison RInnovabili S.p.A. - SABAP\_SS**

**Sardegna - SS – Uri**

**SABAP-SS\_2023\_00234-SC\_000005**

**Parco eolico "Putifigari" da 24 MW in loc. "Sas Pedrischeddas"**



**OPERA LINEARE - A RETE**

**impianto eolico - Fase di progetto: definitivo**

Funzionario responsabile: Pina Corraïne - Responsabile della VI Arch: Marco Cabras  
Compilatore: Marco Cabras - Data della relazione: 2023/09/03



## DESCRIZIONE DELL'OPERA IN PROGETTO

La società Edison Rinnovabili S.p.A., attiva nel campo delle energie rinnovabili dallo sviluppo alla costruzione, fino alla gestione degli impianti, ha incaricato la società Egeria S.r.l. (a socio unico) per la progettazione dell'impianto eolico denominato "Putifigari" e lo studio delle interazioni attese tra il progetto e le componenti ambientali secondo gli approfondimenti dovuti nello Studio di Impatto Ambientale (ai sensi dell'allegato VII alla parte seconda del D.lgs 152/06 e ss.mm.ii e dell'allegato). L'area di intervento è interamente ricompresa nel territorio comunale di Putifigari (SS) e insiste in un contesto di bassa collina, escluso dalla perimetrazione delle aree non idonee per tali impianti di cui alla DGR 59/90 del 27/11/2020, distribuito tra località di "Sas pedrischeddas" e "Sa figu niedda" fra i 200 e i 300 metri di quota, versanti ovest e sud, rispettivamente, di un pianoro a terrazzi che raggiunge la maggior quota a "Monte Maggiore". Il layout d'insieme scaturisce da una applicazione degli indirizzi forniti dall'Allegato E alla DGR 59/90 del 27/11/2020 ed è composto da: - 5 aerogeneratori alti all'hub fino a 125 m e complessivamente fino a 200 m, aventi potenza singola fino a 6 MW, per una potenza installata complessiva di massimo 24 MWp DC; - viabilità interna, che asseconda la morfologia e da spazi di servizio quali piazzole di esercizio per ogni turbina eolica; - cabina di consegna e smistamento a 36 kV; - elettrodotto interno, che sarà interrato e ricalcherà nel suo sviluppo la viabilità interna del parco eolico. La connessione dell'impianto sino al nodo della Rete di Trasmissione Nazionale (RTN) a 150/36 kV avverrà, in forza di una Soluzione Tecnica Minima Generale già ottenuta e accettata da Edison Rinnovabili S.p.A., a mezzo di un cavidotto interrato della lunghezza di circa 22 km posato longitudinalmente al tracciato della Sp 12 e della Sp 78, oltre che lungo un tratto della SS131bis in territorio di Ittiri (SS) che conduce sino alla nuova Stazione Elettrica (SE) di trasformazione in località "Sa Tanca de Pittigheddu". Il progetto ricerca l'integrazione tra gli interventi necessari alla produzione di energia da fonti rinnovabili e la salvaguardia dei servizi ecosistemici, tra i quali quelli offerti dai compendi forestali presenti, nonché la sinergia con il territorio locale e le sue risorse, particolarmente quelle identitarie legate alle emergenze archeologiche nonché alla cultura produttiva della ruralità silvo-pastorale. Il seguente documento di valutazione di rischio e impatto archeologico (VIPIA) è commissionato da Egeria S.r.l. (a socio unico) e redatto dal dott. archeologo Marco Cabras, archeologo di I fascia (n. 1434), con sede a Monastir (SU) in via Tirso 1, mail. [marcocabras@hotmail.it](mailto:marcocabras@hotmail.it), te. 3332328594.

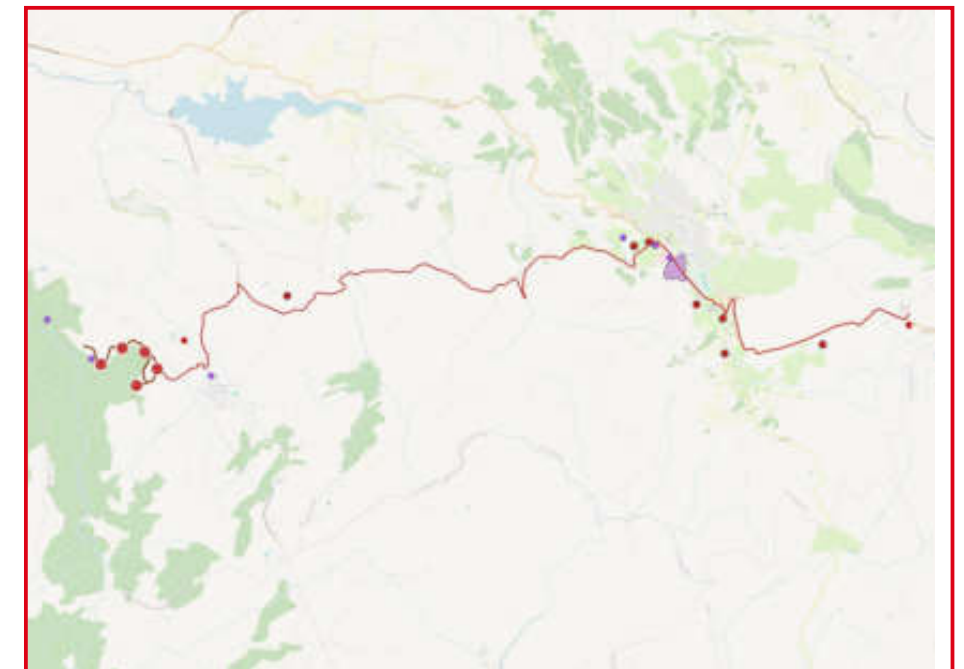


Fig. 1 - Inquadramento dell'opera - base OSM.

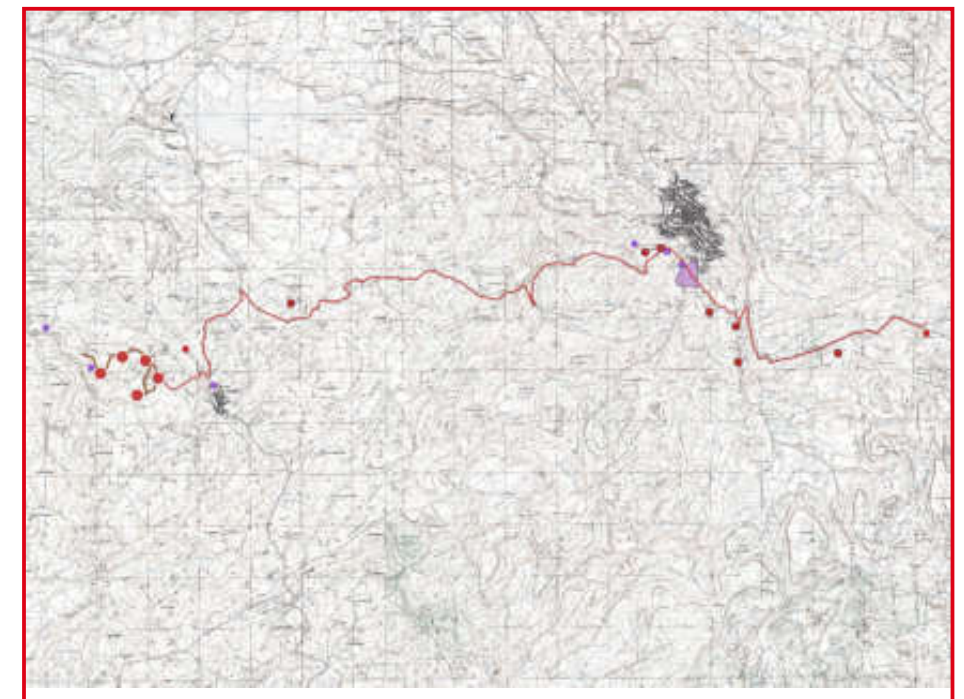


Fig. 2 - Inquadramento dell'opera - base IGM.



## GEOMORFOLOGIA DEL TERRITORIO

Il territorio interessato di sviluppa in un'area compresa tra le zone del Coros e del Meilogu. L'area può essere suddivisa in due unità geomorfologiche principali: i rilievi di natura vulcanica e gli strati sedimentari. Principalmente sono individuabili tre geolitologie principali: formazioni calcaree e dolomitiche, risalenti al Cretaceo; le lave derivate dai fenomeni vulcanici dell'Oligo-Miocene; formazioni piroclastiche, quali tufi.

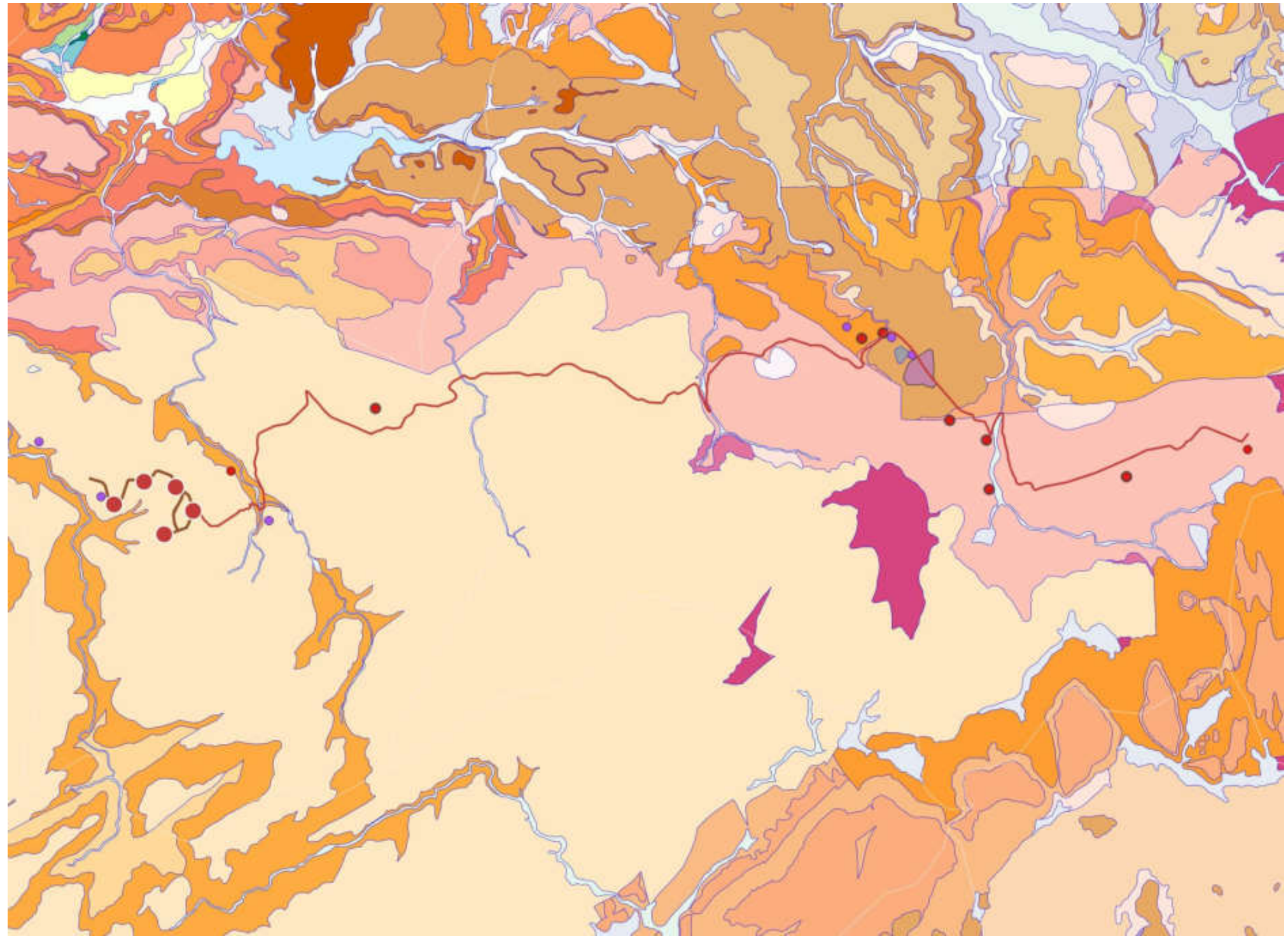


Fig. 3 - Inquadramento geologico dell'opera - base Carta geologica "SardegnaGeoportale".



## CARATTERI AMBIENTALI STORICI

Nel territorio interessato è presente una forte concentrazione di monumenti, favorita dalla particolare predisposizione geografica e morfologica agli insediamenti. Gli affioramenti naturali di tufi e calcari sono stati utilizzati sin dalla preistoria per la realizzazione delle domus de janas, presenti in gran numero in questa area; la trachite è stata utilizzata per l'edificazione dei monumenti tipici dell'epoca nuragica, quali nuraghi, villaggi e tombe di giganti. Il territorio veniva sfruttato per il tipo di allevamento brado e una primitiva agricoltura, rispondendo con una buona fertilità, sia lungo le aree alluvionali, che nelle ampie vallate vulcaniche. Questi caratteri trovano conferma anche nelle altre epoche, così dal prenuragico, sino al Tardo Medioevo si assiste ad una successione di insediamenti, per cui è riconoscibile una certa continuità di occupazione in tutto il territorio, nel quale le cause di abbandono sono da ricercare nei problemi politici e di comunicazione presenti in queste zone. Nel territorio sono presenti numerosi siti di interesse archeologico, rappresentati da testimonianze della presenza umana sin dal Neolitico. Tra esse sono comprese, tra le altre, le domus de janas di Sa Pedraia, Iscala Mala, Monte Siseri, Monte Murone nel territorio di Putifigari; Musellos, Santa Vittoria, Cambadis nel territorio di Ittiri. Sono, inoltre, presenti menhirs e dolmen, tra cui il dolmen di Runara. Sono numerose le evidenze riferibili al periodo nuragico, come i nuraghi Camedda, Luros, Porchis, Runara, Tomaso e alcune tombe di giganti. Non mancano testimonianze dell'occupazione del territorio in epoca medievale, tra cui la Chiesa di San Leonardo al Cuga a Ittiri e le ulteriori costruzioni religiose successive, che confermano l'importanza del territorio anche nei secoli XVII e XVIII.

## CARATTERI AMBIENTALI ATTUALI

L'area è attualmente caratterizzata dall'utilizzo finalizzato alle pratiche agricole e di pascolo.



Fig. 4. Le domus di Musellos.



Fig. 5. Resti di capanne (?) in loc. Caria.

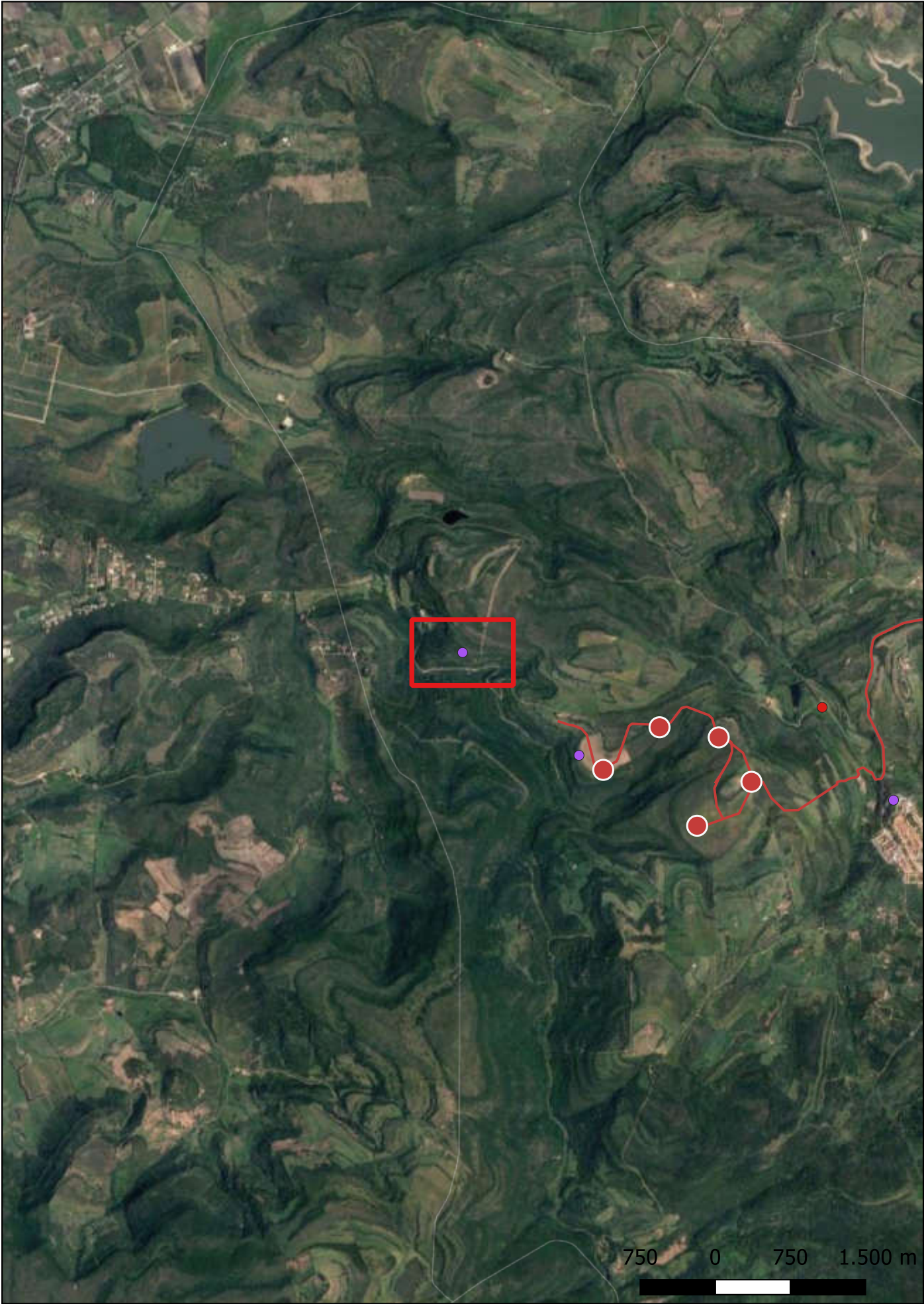


## SINTESI STORICO ARCHEOLOGICA

Nonostante la stragrande maggioranza dei siti vincolati secondo D.M. ed in quelli segnalati in bibliografia e/o archivio si trovino a distanza considerevole dall'opera in oggetto vi sono alcune emergenze archeologiche più incidenti con l'opera e su cui ci si vuole soffermare. La prima, lungo il cavidotto, è l'area delle Domus de Janas di Musellos: qui il tracciato attraversa l'area archeologica lungo il sedime stradale attuale caratterizzato dalla presenza della Nuova Strada Anas 167 di Ittiri, una variante che consente ai veicoli in transito lungo la strada statale di evitare l'attraversamento del centro abitato. Tutte le operazioni di scavo e movimento terra in quest'area del tracciato saranno realizzate con le opportune pratiche di mitigazione del rischio archeologico, in quest'area reputato alto. Un'altra situazione su cui riporre attenzione in sede di realizzazione lavori è quella della pala ubicata più ad ovest delle cinque in progetto. A circa 80 metri all'esterno del buffer di 200 m ricognito intorno al punto in cui verrà impiantata la pala eolica sono presenti alcune strutture di età nuragica al giorno d'oggi inserite all'interno della vegetazione. Come da fonte bibliografica il sito si presenta composto da almeno tre capanne di cui due a pianta circolare e una a pianta semiellittica. Alcuni ambienti presentano tracce di rimaneggiamenti e rifasci, con l'aggiunta di muri di connessione. I diametri delle capanne circolari variano tra i 2,50 m e i 3,50 m; la capanna semiellittica ha misure di 6 m x 7,10 m. Alcuni ingressi sono oblitterati dai crolli, talvolta ingenti, delle murature. Nei pressi dell'area dove verrà inserita la pala eolica tuttavia non risultano tracce archeologiche, anche se non si può escludere che nell'area circostante l'area di progetto non possano trovarsi stratificazioni, materiali o strutture, di interesse archeologico non visibili durante una ricognizione sul campo. Suddetto sito di Caria si trova a 280 metri dalla sede della pala eolica in progetto. Di seguito si fornisce dettaglio riassuntivo delle distanze tra opera e beni del territorio: Cavidotto - Domus di Iscala Mala: 1180 m ca; Cavidotto - Area segnalata del villaggio nuragico di Caria: 125 m ca; Turbina più ad Ovest - Area segnalata del villaggio nuragico di Caria: 280 m ca; Cavidotto - Domus di Sa Pedraia: 240 m ca; Cavidotto - Nur. Monte Maiori: 460 m ca; Cavidotto - Nur. Tomaso: 430 m ca; Cavidotto - Domus di S. Ittoria: 550 m ca; Cavidotto - Nur. Sa Cappida: 210 m ca; Cavidotto - Nur. Porchis: 30 m ca; Cavidotto - Domus di Cambadis: 90 m ca; Cavidotto - Domus di Tzia Annedda: 70 m ca; Cavidotto - Domus di Musellos: costeggia; Cavidotto - Nur. Giundali: 278 m ca; Cavidotto - Nur. Camedda: 120 m ca; Cavidotto - Nur. Piscialoru: 530 m ca; Cavidotto - Nur. Luros: 300 m ca; Cavidotto - Nur. Runara: 180 m ca. Le verifiche dell'interesse archeologico dovranno essere modulate sui successivi livelli di progettazione in modo da ridurre il più possibile la possibilità di incontrare resti di strutture o stratificazioni di origine antropica durante l'esecuzione dell'opera. La realizzazione di un'infrastruttura quale quella in progetto può trasformarsi in un'occasione di ulteriore approfondimento scientifico dei complessi processi storici di frequentazione e trasformazione dell'agro considerato, a condizione di stabilire un rapporto capillare tra esigenze progettuali e costruttive ed esigenze di conoscenza e tutela del patrimonio archeologico e storico. Diviene quindi importante saper utilizzare tutte le azioni che verranno poste in essere al fine di soddisfare le necessità tecniche di realizzazione dell'opera in progetto e lavorare sulla prevenzione. Le metodologie finora adottate per la gestione dell'emergenza archeologica in occasione di importanti opere pubbliche e reti infrastrutturali offrono diverse chiavi interpretative e diversi approcci. Propedeutiche all'esecuzione del progetto sono state pertanto le indagini archeologiche preliminari che hanno avuto il fine di individuare con il maggior grado possibile di certezza e chiarezza l'estensione e la tipologia delle eventuali aree di intervento. Esse hanno avuto lo scopo, in particolare, di visualizzare la natura e l'estensione delle eventuali presenze archeologiche individuate. Le eventuali indagini archeologiche verranno effettuate come previsto dalla normativa vigente (Decreto Legislativo del 12 aprile del 2006, art. 95, “Verifica preventiva dell'Interesse archeologico”) nei modi seguenti: Le attività di scavo presso i tracciati lineari e le aree utili all'installazione dell'impianto eolico potranno essere sorvegliati sistematicamente da un archeologo. Qualora si rendesse necessario verranno realizzati uno o più interventi archeologici sul campo, condotti secondo un preciso programma stabilito prima dell'inizio dei lavori o in corso d'opera, che si dovranno eseguire in accordo con le rispettive sedi regionali della Soprintendenza Archeologia, Belle Arti e Paesaggio. Per l'esecuzione delle indagini ci si dovrà avvalere di archeologi specialisti in materia e si dovranno seguire i dettami della migliore regola d'arte, stabiliti in accordo con la Soprintendenza competente. Tali attività saranno condotte a seguito di autorizzazione da parte di funzionari delle Soprintendenze e sotto la loro direzione scientifica. Le metodologie utilizzate saranno indicate dai funzionari preposti alla tutela. Gli interventi che si riterrà opportuno avviare nelle eventuali aree individuate potranno consistere in indagini dirette mediante trincee o saggi di verifica archeologica o semplice sorveglianza, con lo scopo di perimetrare con maggiore precisione l'area dell'eventuale sito archeologico e di definire la natura ed il grado di conservazione, oltre naturalmente alla profondità dell'intervento e allo spessore medio della stratificazione archeologica.



Sito 01 - Domus de janas di Iscala Mala (SABAP-SS\_2023\_00234-SC\_000005\_01)



**Localizzazione:** Putifigari (SS) - ,

**Definizione e cronologia:** area ad uso funerario, {sepolcreto rupestre}. {Neolitico, Età del Rame},

**Modalità di individuazione**{cartografia storica, dati bibliografici, dati di archivio, documentazione di indagini archeologiche pregresse, ricognizione archeologica/survey }

**Distanza dall'opera in progetto:**>1000 metri

**Potenziale:** potenziale alto

**Rischio relativo:** rischio medio

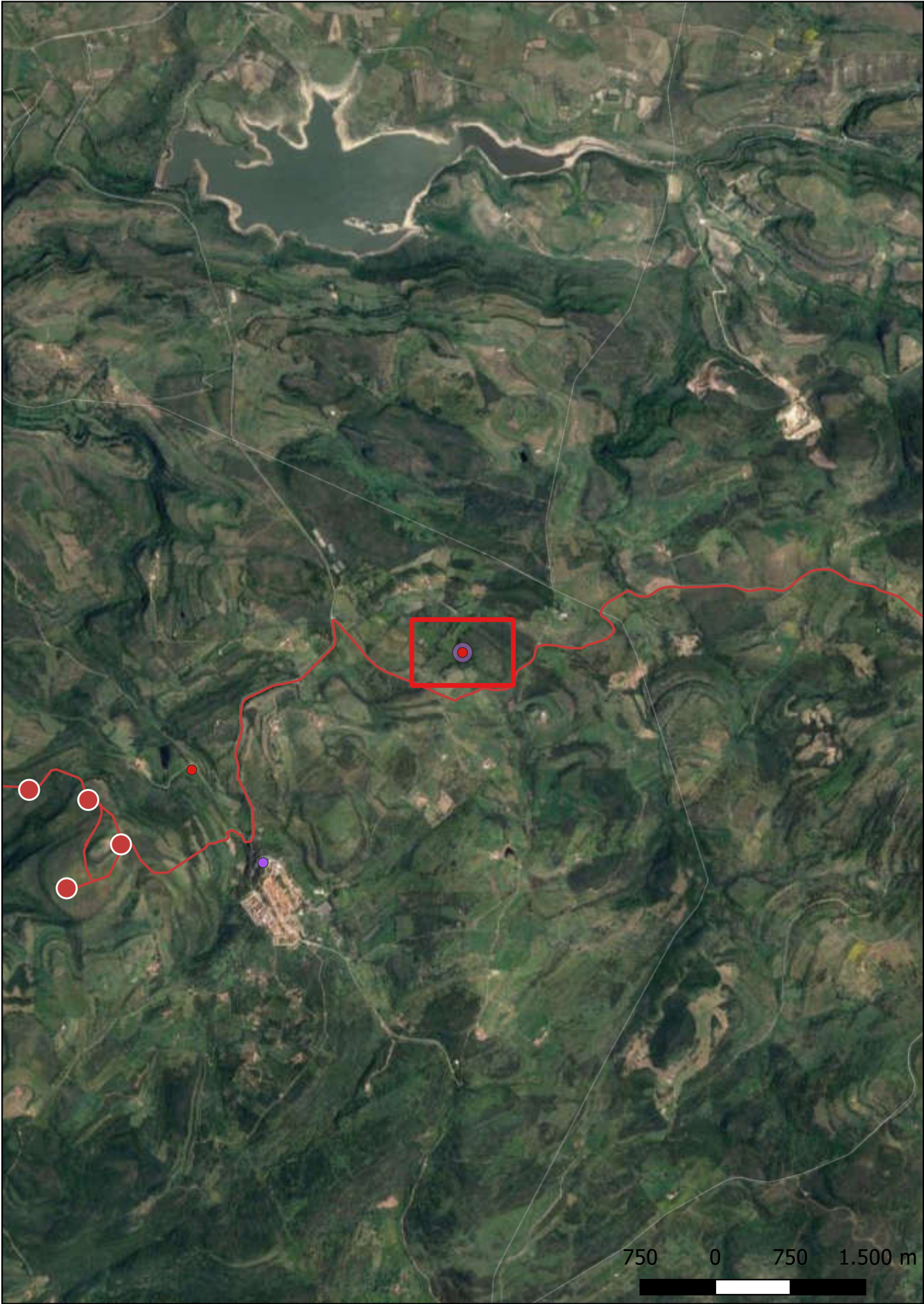
Il monumento rientra nella categoria della domus de janas ed è realizzato in un banco di tufo. L'accesso al monumento è possibile attraverso una fenditura nella roccia, in quanto tuttora non visibile il portello originario. La domus risulta composta da una cella di grandi dimensioni, alta circa 2,20 m, e di pianta ovale, che si presenta ingombra di frammenti di tufo disagregatosi dalle pareti e dalla volta; la copertura della cella nella parte centrale risulta rialzata a formare quasi una cupola, in corrispondenza di un foro ampio attualmente obliterato da radici. Il soffitto si abbassa in corrispondenza della parete destra. A questa cella si accede attraverso un'anticella di piccole dimensioni, alta circa 0,80 m, e di pianta circolare, la quale comunica direttamente con la cella vera e propria, senza portelli e pareti.

Manca di Mores G. 2012. Comune di Putifigari. Censimento dei beni archeologici del territorio. Schede di catalogo ICCD delle emergenze archeologiche, Sassari.





Sito 02 - Nuraghe Tomaso (SABAP-SS\_2023\_00234-SC\_000005\_02)



**Localizzazione:** Putifigari (SS) - ,

**Definizione e cronologia:** struttura di fortificazione, {nuraghe}. {Età del Bronzo},

**Modalità di individuazione**{analisi di testimonianze materiali provenienti dall'area in esame, cartografia storica, dati bibliografici, dati di archivio, ricognizione archeologica/survey }

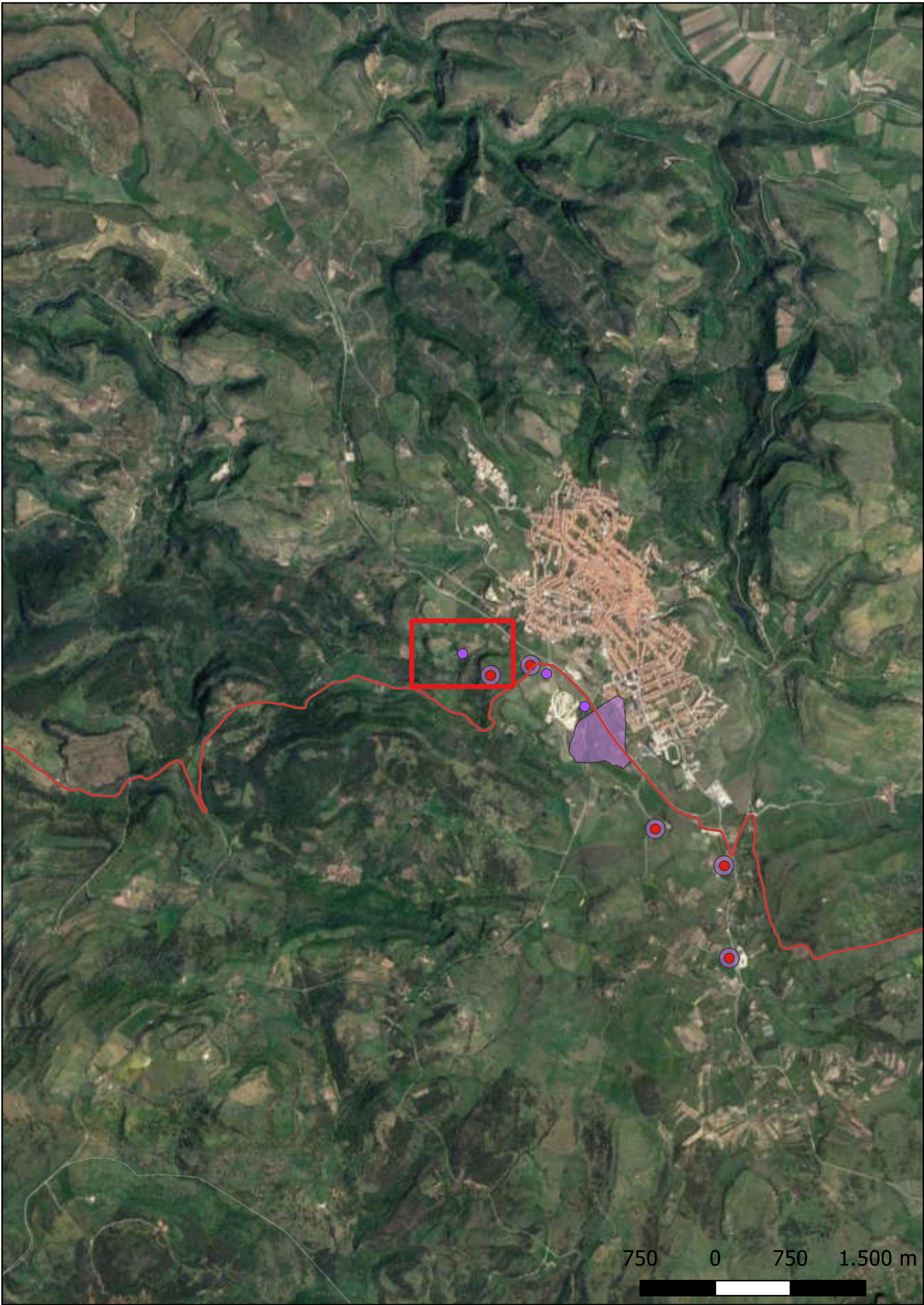
**Distanza dall'opera in progetto:**200-500 metri      **Potenziale:** potenziale alto      **Rischio relativo:** rischio alto

Nuraghe indeterminato





Sito 03 - Domus de janas di Santa Ittoria (SABAP-SS\_2023\_00234-SC\_000005\_03)

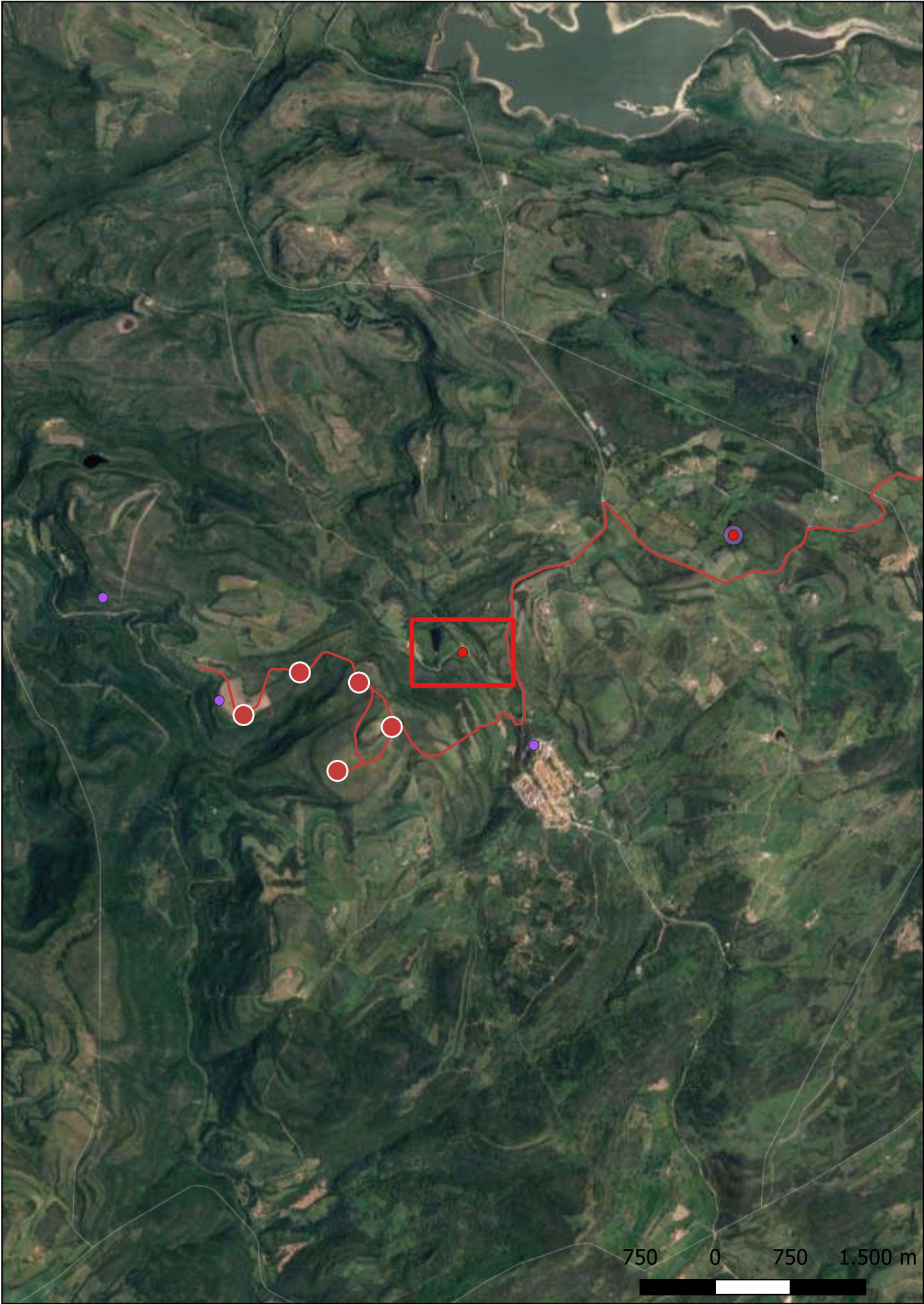


**Localizzazione:** Ittiri (SS) - ,  
**Definizione e cronologia:** area ad uso funerario, {sepolcreto rupestre}. {Neolitico, Età del Rame},  
**Modalità di individuazione**{cartografia storica, dati bibliografici, dati di archivio, ricognizione archeologica/survey }  
**Distanza dall'opera in progetto:**200-500 metri      **Potenziale:** potenziale alto      **Rischio relativo:** rischio alto  
Necropoli a domus de janas





Sito 04 - Nuraghe Monte Maggiore (SABAP-SS\_2023\_00234-SC\_000005\_04)



**Localizzazione:** Putifigari (SS) - ,

**Definizione e cronologia:** struttura di fortificazione, {nuraghe}. {Età del Bronzo},

**Modalità di individuazione**{cartografia storica, dati bibliografici, dati di archivio, ricognizione archeologica/survey }

**Distanza dall'opera in progetto:**200-500 metri      **Potenziale:** potenziale alto      **Rischio relativo:** rischio alto

Il monumento si presenta in un pessimo stato di conservazione: si conservano pochi filari del perimetro, costituiti da blocchi di medie e grandi dimensioni disposti in opera ciclopica. La lettura e l'interpretazione sono complicate dalla presenza di vegetazione spontanea che ne occupa l'interno.

Manca di Mores G. 2012. Comune di Putifigari. Censimento dei beni archeologici del territorio. Schede di catalogo ICCD delle emergenze archeologiche, Sassari.





Sito 05 - Domus de janas di Sa Pedraia (SABAP-SS\_2023\_00234-SC\_000005\_05)



**Localizzazione:** Putifigari (SS) - ,

**Definizione e cronologia:** area ad uso funerario, {sepolcreto rupestre}. {Neolitico, Età del Rame},

**Modalità di individuazione**{cartografia storica, dati bibliografici, dati di archivio, documentazione di indagini archeologiche pregresse, ricognizione archeologica/survey }

**Distanza dall'opera in progetto:**200-500 metri      **Potenziale:** potenziale alto      **Rischio relativo:** rischio alto

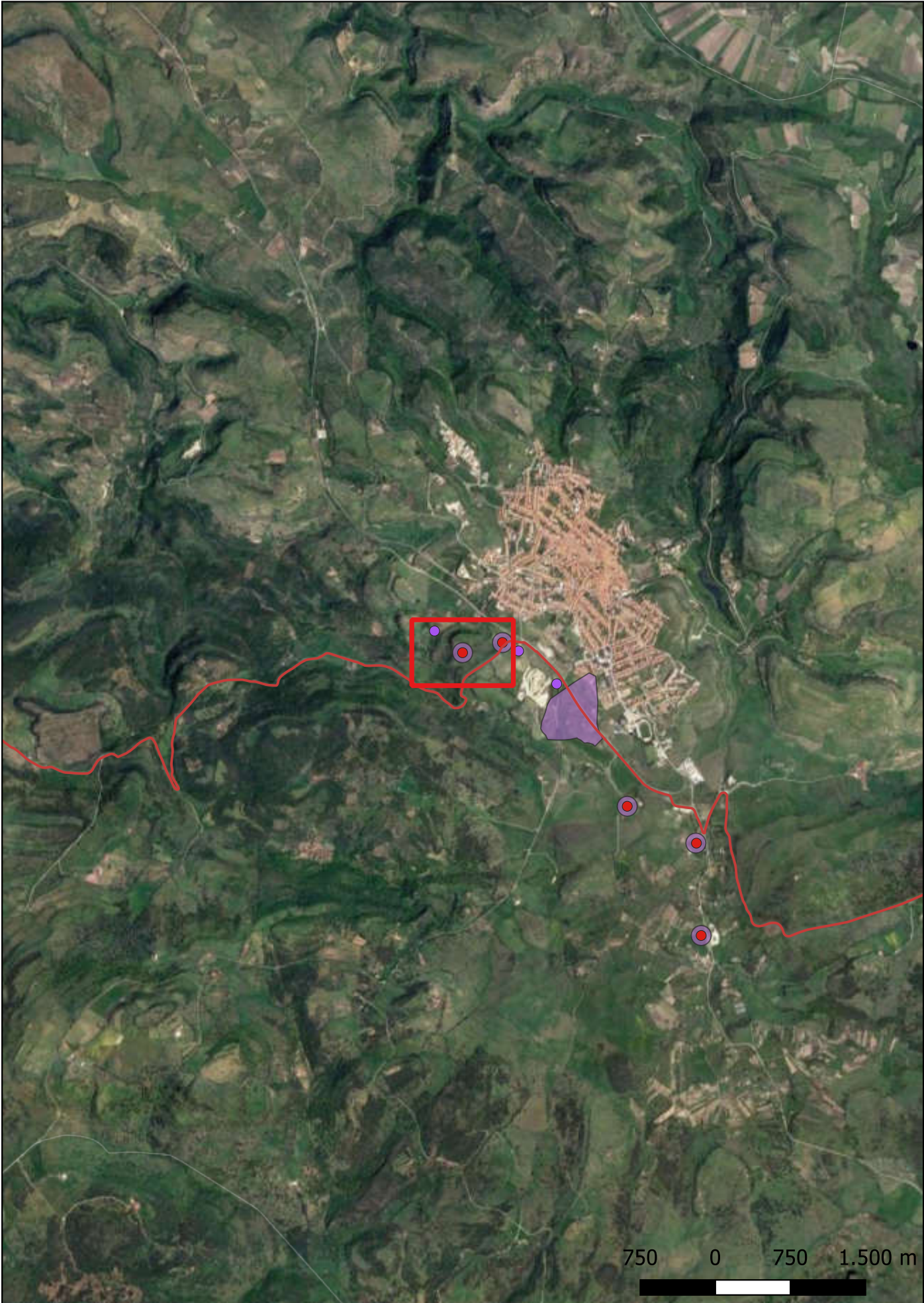
La necropoli è costituita da due tombe di tipologia a domus de janas; non si conosce l'originaria estensione del sito, potrebbe essere maggiore di quanto attualmente visibile. Il costone roccioso nel quale sono state realizzate le tombe è stato in parte distrutto per la realizzazione della strada vicina. La domus I presenta un'apertura ovale ma si conserva parzialmente. La domus II probabilmente aveva una conformazione cellulare ma lo stato di conservazione attuale non permette una lettura e un'interpretazione complete; ipoteticamente era composta da due celle a pianta circolare adiacenti.

Manca di Mores G. 2012. Comune di Putifigari. Censimento dei beni archeologici del territorio. Schede di catalogo ICCD delle emergenze archeologiche, Sassari.





Sito 06 - Nuraghe Sa Cappida (SABAP-SS\_2023\_00234-SC\_000005\_06)



**Localizzazione:** Ittiri (SS) - ,

**Definizione e cronologia:** struttura di fortificazione, {nuraghe}. {Età del Bronzo},

**Modalità di individuazione**{cartografia storica, dati bibliografici, dati di archivio, documentazione di indagini archeologiche pregresse, ricognizione archeologica/survey }

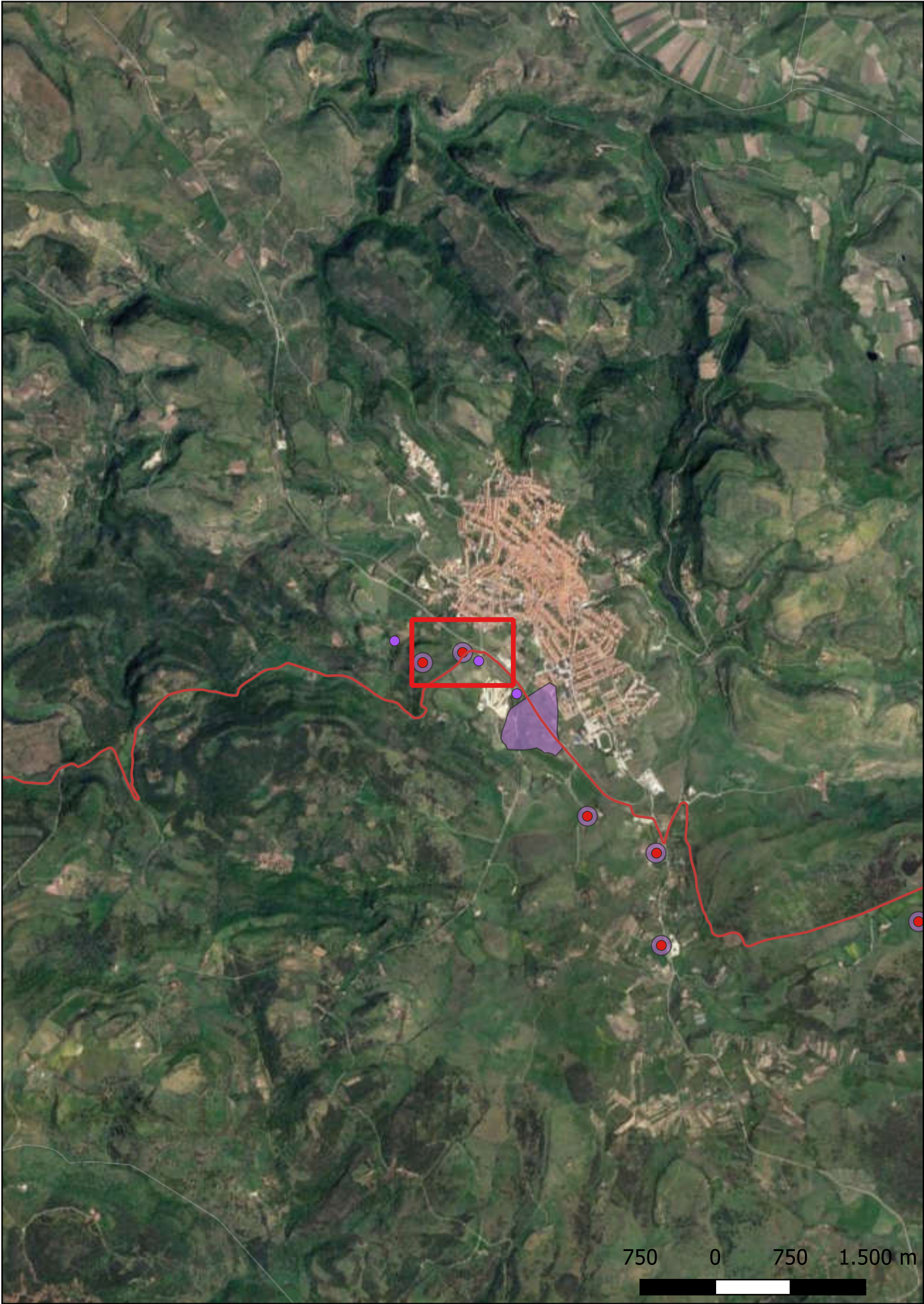
**Distanza dall'opera in progetto:**200-500 metri      **Potenziale:** potenziale alto      **Rischio relativo:** rischio alto

Nuraghe monotorre





Sito 07 - Nuraghe Porchis (SABAP-SS\_2023\_00234-SC\_000005\_07)



**Localizzazione:** Ittiri (SS) - ,

**Definizione e cronologia:** struttura di fortificazione, {nuraghe}. {Età del Bronzo},

**Modalità di individuazione**{analisi di testimonianze materiali provenienti dall'area in esame, cartografia storica, dati bibliografici, dati di archivio, documentazione di indagini archeologiche pregresse, ricognizione archeologica/survey }

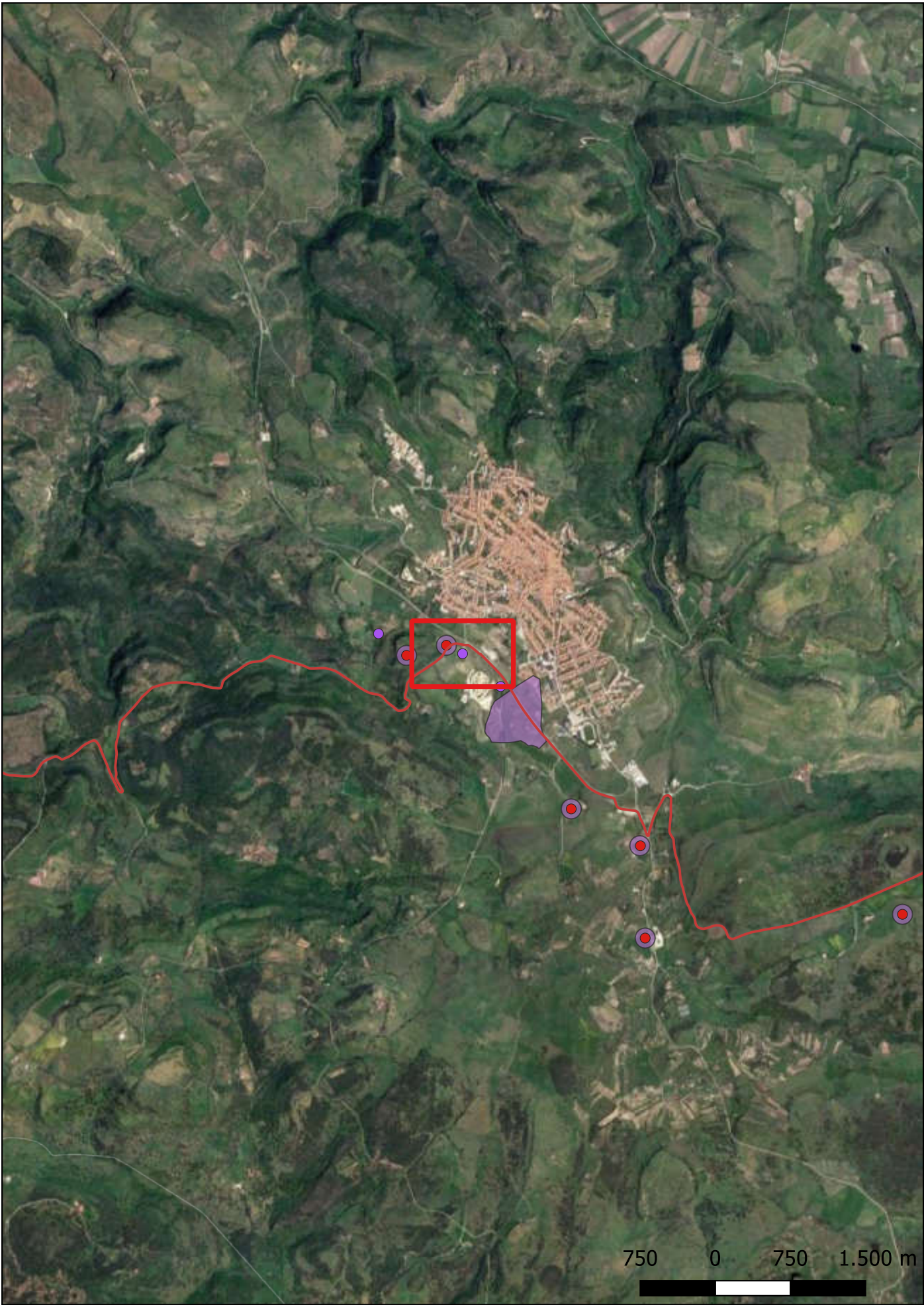
**Distanza dall'opera in progetto:**20-30 metri      **Potenziale:** potenziale alto      **Rischio relativo:** rischio alto

Nuraghe indeterminato; versa in un cattivo stato di conservazione a causa del quasi totale interrimento e della presenza di vegetazione spontanea nei pressi. Viene segnalato nei pressi un insediamento relativo.





Sito 08 - Domus de janas di Cambadis (SABAP-SS\_2023\_00234-SC\_000005\_08)



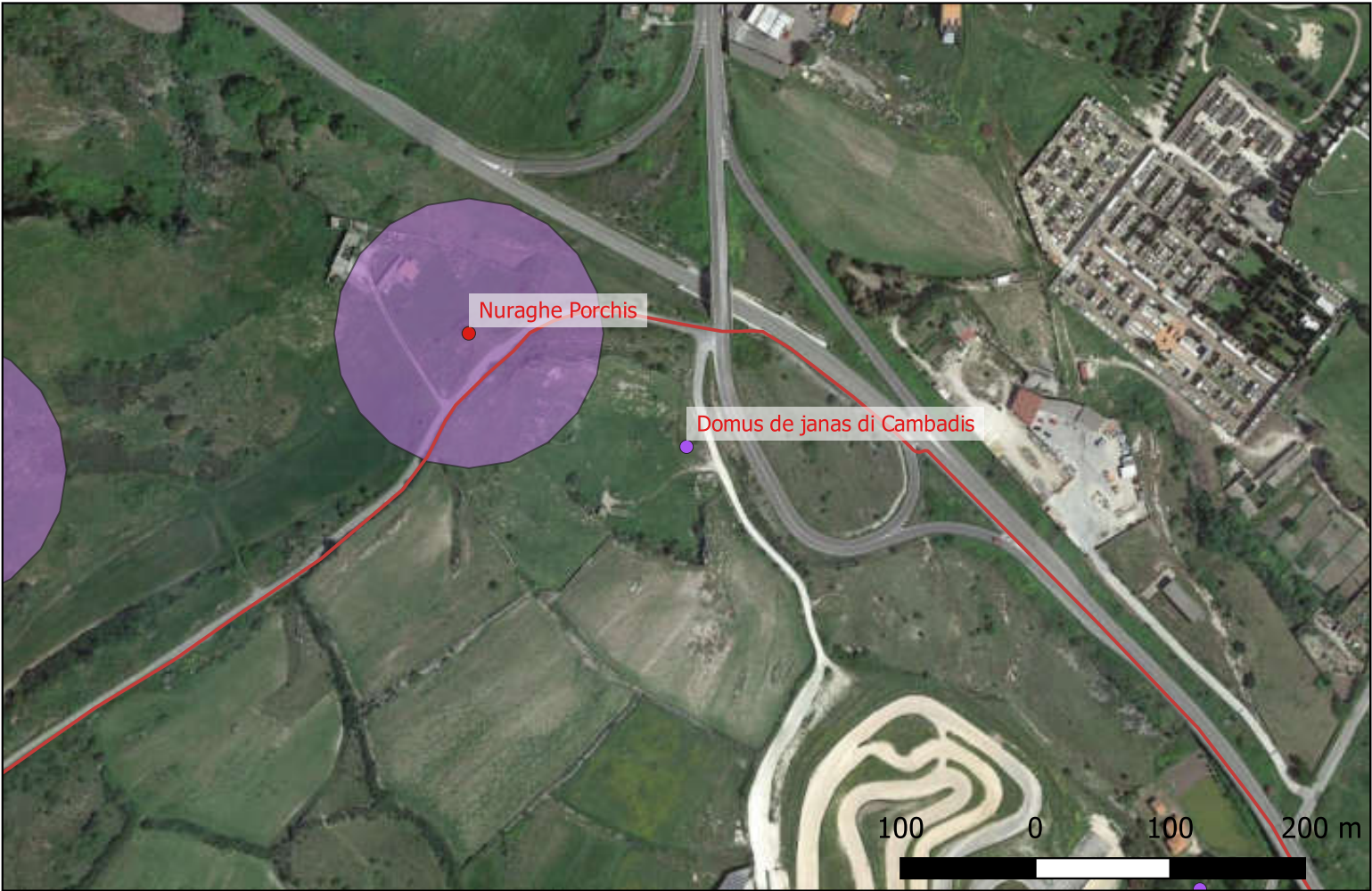
**Localizzazione:** Ittiri (SS) - ,

**Definizione e cronologia:** area ad uso funerario, {sepolcreto rupestre}. {Neolitico},

**Modalità di individuazione**{analisi di testimonianze materiali provenienti dall'area in esame, cartografia storica, dati bibliografici, dati di archivio, documentazione di indagini archeologiche pregresse, ricognizione archeologica/survey }

**Distanza dall'opera in progetto:**50-100 metri      **Potenziale:** potenziale alto      **Rischio relativo:** rischio alto

Il monumento è costituito da una domus monocellulare a pianta sub quadrangolare e pareti laterali curvilinee.

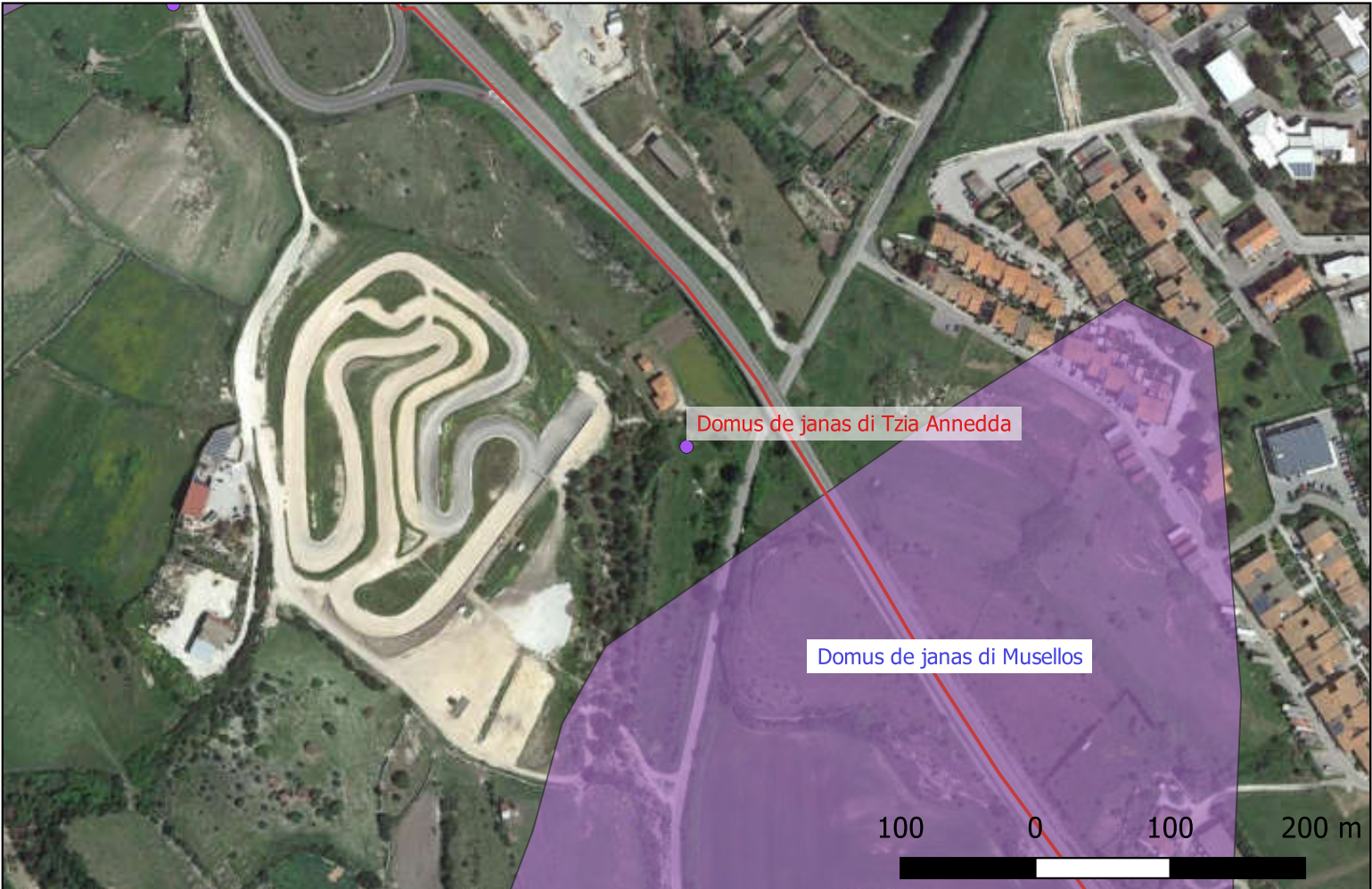




Sito 09 - Domus de janas di Tzia Annedda (SABAP-SS\_2023\_00234-SC\_000005\_09)

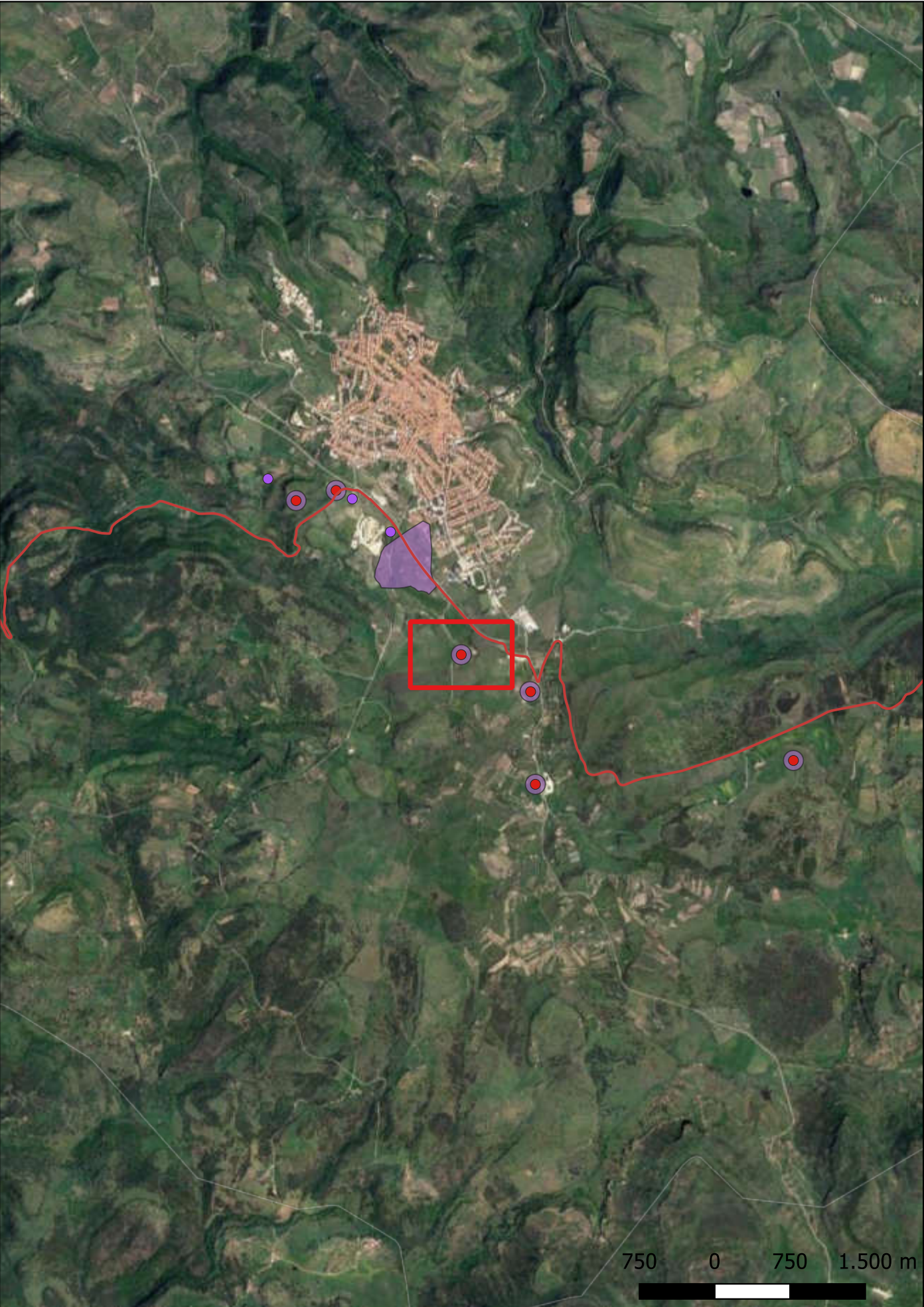


**Localizzazione:** Ittiri (SS) - ,  
**Definizione e cronologia:** area ad uso funerario, {sepolcreto rupestre}. {Neolitico, Età del Rame},  
**Modalità di individuazione**{analisi di testimonianze materiali provenienti dall'area in esame, cartografia storica, dati bibliografici, dati di archivio, documentazione di indagini archeologiche pregresse, ricognizione archeologica/survey }  
**Distanza dall'opera in progetto:**50-100 metri **Potenziale:** potenziale alto **Rischio relativo:** rischio alto  
L'accesso al monumento risulta essere chiuso da una lastra metallica.





Sito 10 - Nuraghe Giundali (SABAP-SS\_2023\_00234-SC\_000005\_10)



**Localizzazione:** Ittiri (SS) - ,

**Definizione e cronologia:** struttura di fortificazione, {nuraghe}. {Età del Bronzo},

**Modalità di individuazione**{analisi di testimonianze materiali provenienti dall'area in esame, cartografia storica, dati bibliografici, dati di archivio, documentazione di indagini archeologiche pregresse, ricognizione archeologica/survey }

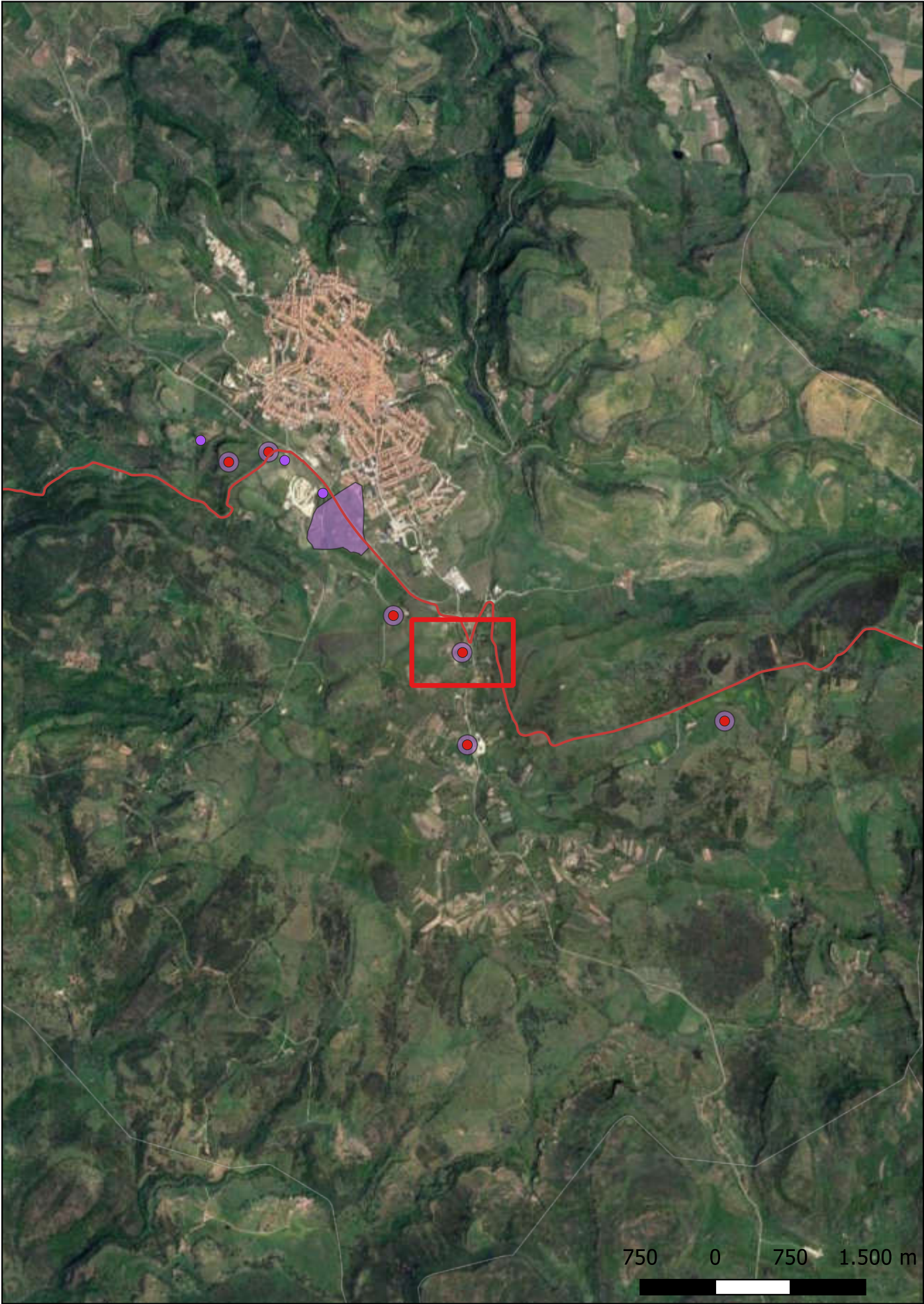
**Distanza dall'opera in progetto:**200-500 metri **Potenziale:** potenziale alto **Rischio relativo:** rischio alto

Nuraghe complesso costituito da una torre centrale e un bastione che risparmia un cortile interno. Il bastione presenta due torri. Il monumento presenta un insediamento relativo. Nell'area viene segnalata anche la presenza di una domus de janas omonima.





Sito 11 - Nuraghe Camedda (SABAP-SS\_2023\_00234-SC\_000005\_11)



**Localizzazione:** Ittiri (SS) - ,

**Definizione e cronologia:** struttura di fortificazione, {nuraghe}. {Età del Bronzo},

**Modalità di individuazione**{analisi di testimonianze materiali provenienti dall'area in esame, cartografia storica, dati bibliografici, dati di archivio, ricognizione archeologica/survey }

**Distanza dall'opera in progetto:**100-200 metri      **Potenziale:** potenziale alto      **Rischio relativo:** rischio alto

Si tratta di un nuraghe monotorre, costruito con filari di blocchi di medie e grandi dimensioni, il quale presenta tuttora la tholos accessibile, nonostante non conservi la copertura originaria. Il settore in corrispondenza dell'ingresso ha subito un crollo, in seguito è stato risistemato con blocchi di piccole dimensioni. Il nuraghe conserva la scala attraverso cui accedere ai piani superiori, di cui si contano tuttora 13 gradini. All'interno della tholos sono presenti tre nicchie di cui due speculari tra loro e una speculare all'ipotetico ingresso.

Ministero della Pubblica Istruzione 1902. Elenco degli Edifici Monumentali, Roma, Cecchini.





Sito 12 - Nuraghe Luros (SABAP-SS\_2023\_00234-SC\_000005\_12)



**Localizzazione:** Ittiri (SS) - ,

**Definizione e cronologia:** struttura di fortificazione, {nuraghe}. {Età del Bronzo},

**Modalità di individuazione**{analisi di testimonianze materiali provenienti dall'area in esame, cartografia storica, dati bibliografici, dati di archivio, documentazione di indagini archeologiche pregresse, ricognizione archeologica/survey }

**Distanza dall'opera in progetto:**200-500 metri **Potenziale:** potenziale alto **Rischio relativo:** rischio alto

Nuraghe indeterminato a causa del cattivo stato di conservazione del monumento e della vegetazione spontanea che ne impedisce una lettura completa.

Ministero della Pubblica Istruzione 1902. Elenco degli Edifici Monumentali, Roma, Cecchini.





Sito 13 - Nuraghe Runara (SABAP-SS\_2023\_00234-SC\_000005\_13)



**Localizzazione:** Ittiri (SS) - ,

**Definizione e cronologia:** struttura di fortificazione, {nuraghe}. {Età del Bronzo},

**Modalità di individuazione**{analisi di testimonianze materiali provenienti dall'area in esame, cartografia storica, dati bibliografici, dati di archivio, documentazione di indagini archeologiche pregresse, ricognizione archeologica/survey }

**Distanza dall'opera in progetto:**100-200 metri **Potenziale:** potenziale alto **Rischio relativo:** rischio alto

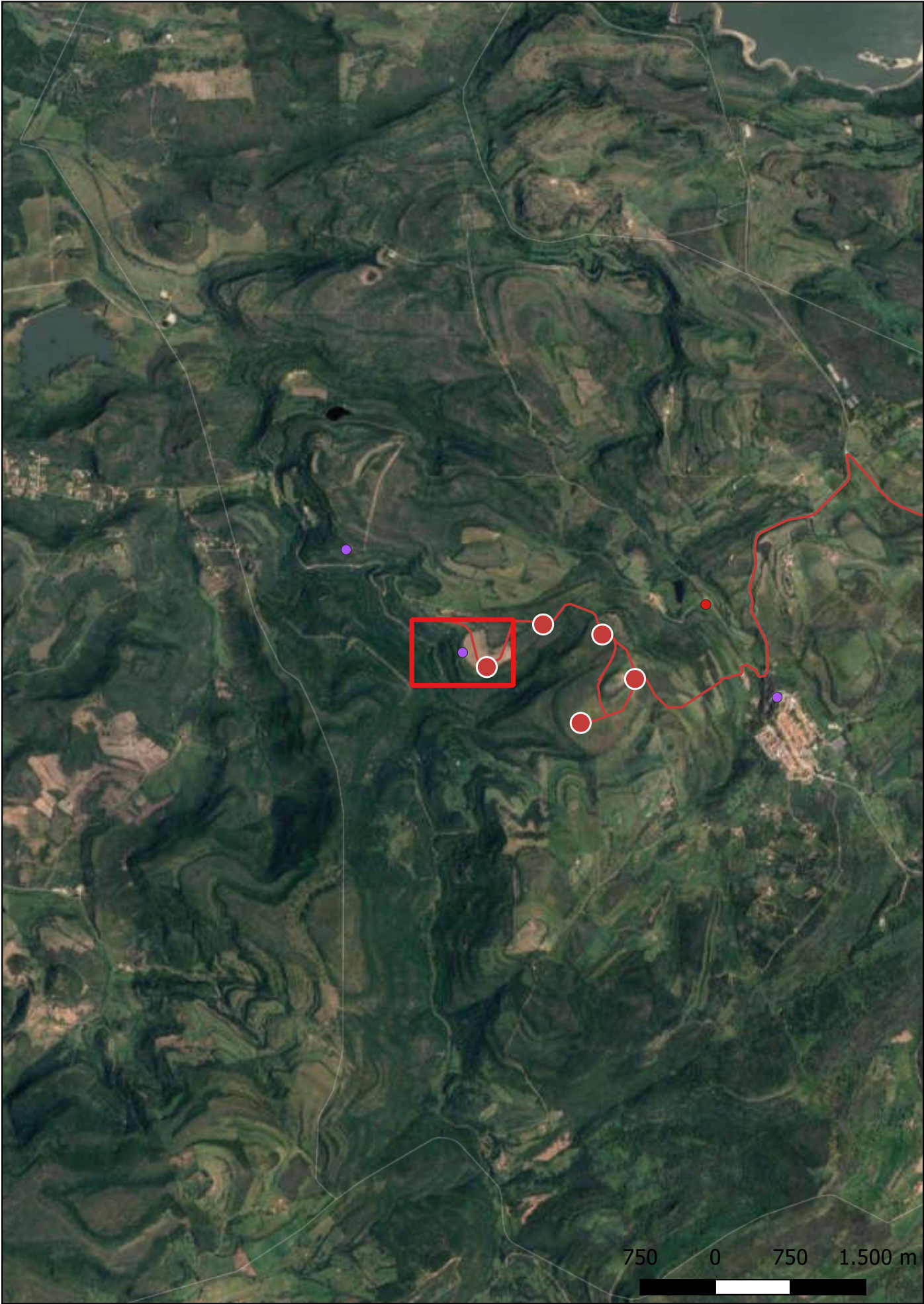
Nuraghe complesso, la cui planimetria non è interpretabile nella sua interezza a causa della parziale demolizione del monumento per la costruzione della vicina strada. Il nuraghe presenta un insediamento relativo di grande estensione, costituito da capanne circolari. A breve distanza è presente un dolmen omonimo.

Ministero della Pubblica Istruzione 1902. Elenco degli Edifici Monumentali, Roma, Cecchini.





Sito 14 - Villaggio nuragico di Caria (SABAP-SS\_2023\_00234-SC\_000005\_14)



**Localizzazione:** Putifigari (SS) - ,  
**Definizione e cronologia:** insediamento, {villaggio nuragico}. {Età del Bronzo, Età del Ferro},  
**Modalità di individuazione**{analisi di testimonianze materiali provenienti dall'area in esame, cartografia storica, dati bibliografici, dati di archivio, documentazione di indagini archeologiche pregresse, ricognizione archeologica/survey }  
**Distanza dall'opera in progetto:**20-30 metri **Potenziale:** potenziale alto **Rischio relativo:** rischio alto

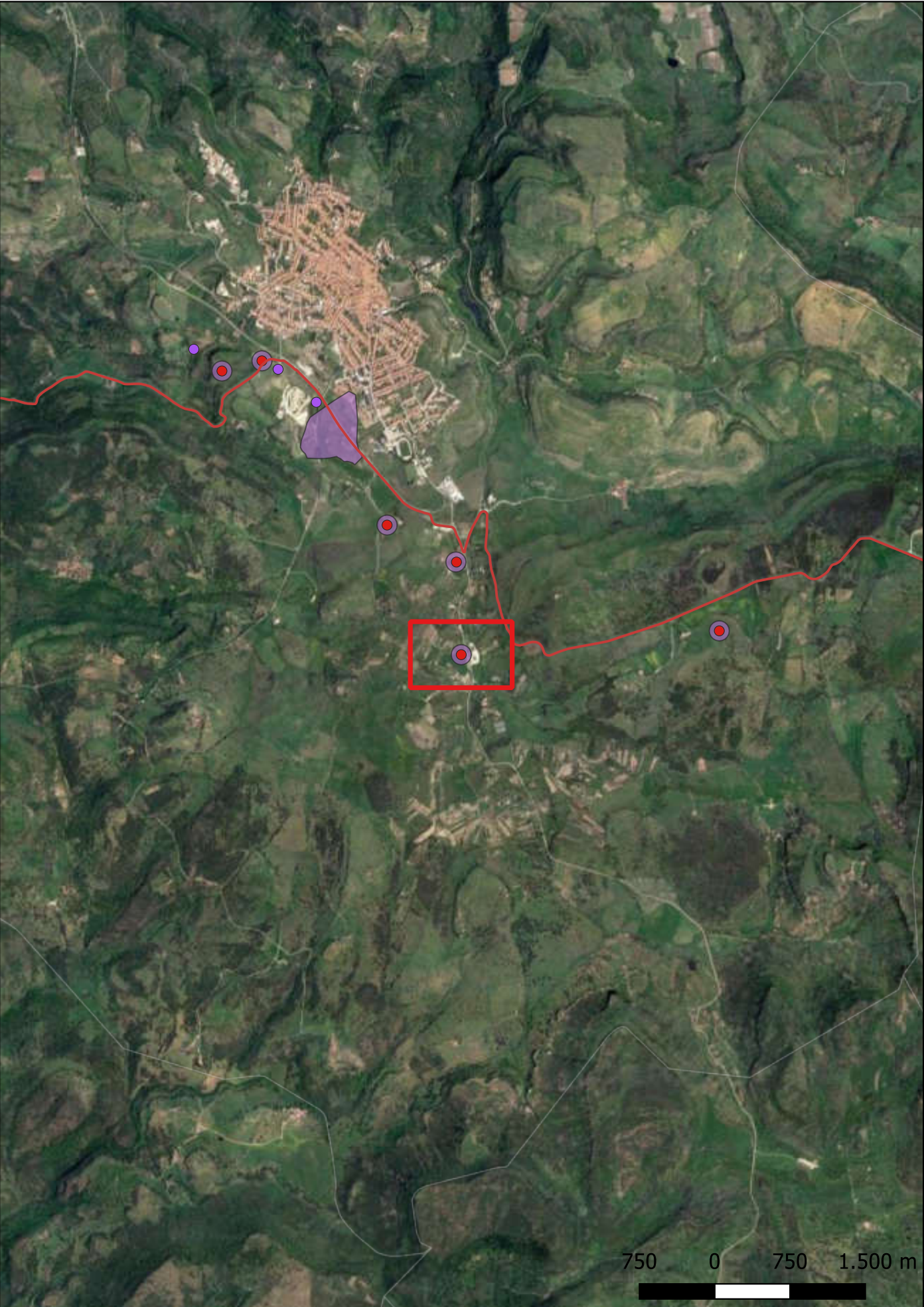
Il villaggio si presenta composto da tre capanne di cui due a pianta circolare e una a pianta semiellittica. Alcuni ambienti presentano tracce di rimaneggiamenti e rifasci, con l'aggiunta di muri di connessione. I diametri delle capanne circolari variano tra i 2,50 m e i 3,50 m; la capanna semiellittica ha misure di 6 m x 7,10 m. Alcuni ingressi sono obliterati dai crolli talvolta ingenti delle murature.

Manca di Mores G. 2012. Comune di Putifigari. Censimento dei beni archeologici del territorio. Schede di catalogo ICCD delle emergenze archeologiche, Sassari.





Sito 15 - Nuraghe Piscialoru (SABAP-SS\_2023\_00234-SC\_000005\_15)



**Localizzazione:** Ittiri (SS) - ,

**Definizione e cronologia:** struttura di fortificazione, {nuraghe}. {Età del Bronzo},

**Modalità di individuazione**{analisi di testimonianze materiali provenienti dall'area in esame, cartografia storica, dati bibliografici, dati di archivio, ricognizione archeologica/survey }

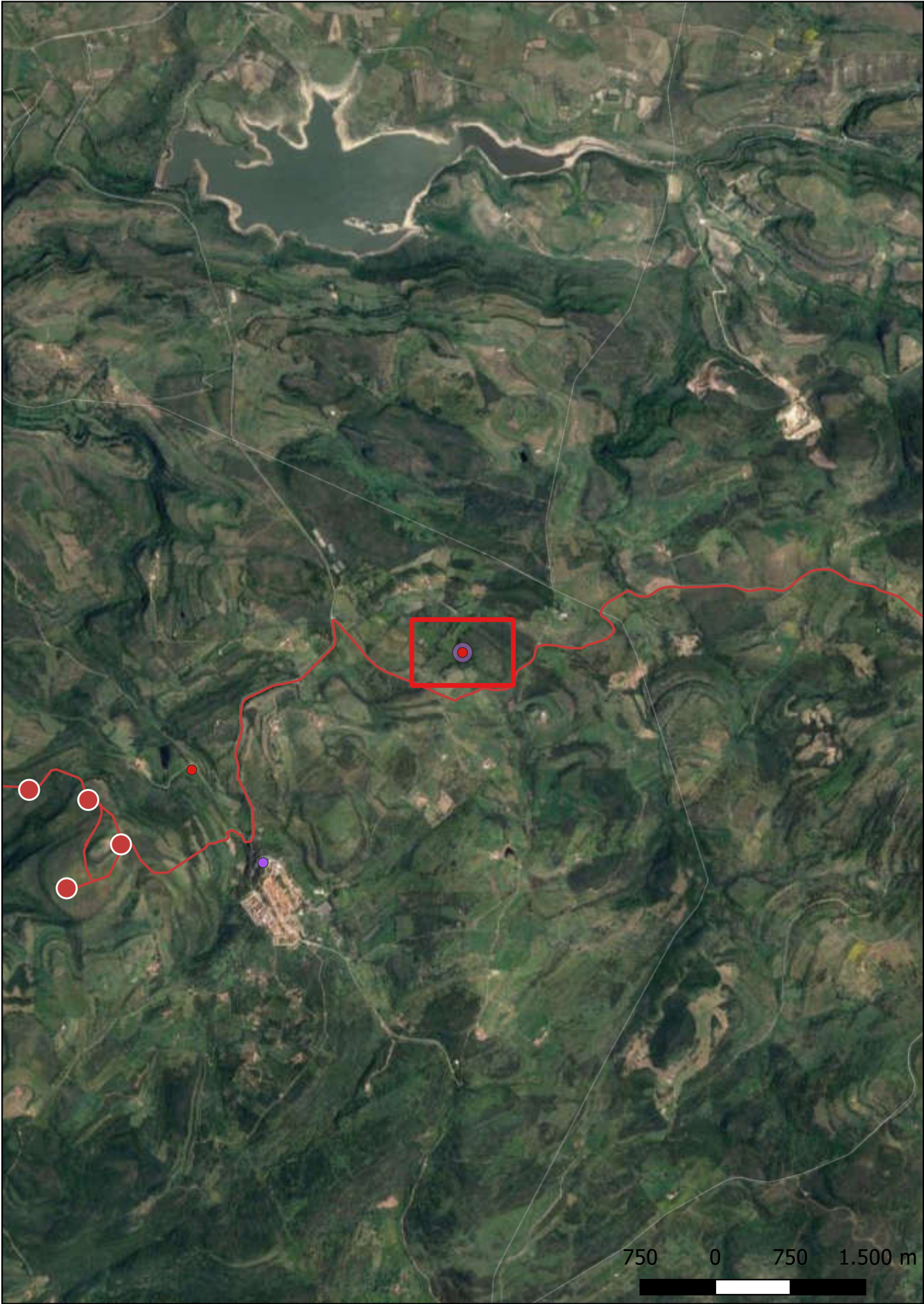
**Distanza dall'opera in progetto:**500-1000 metri    **Potenziale:** potenziale alto    **Rischio relativo:** rischio alto

Nuraghe indeterminato





Sito 01 - Nuraghe Tomaso (SABAP-SS\_2023\_00234-SC\_000005\_01)



**Localizzazione:** Putifigari (SS) - [% represent\_value( "PVL - Toponimo/località" ) %],

**Definizione e cronologia:** struttura di fortificazione, {nuraghe}. {Età del Bronzo},

**Modalità di individuazione**{analisi di testimonianze materiali provenienti dall'area in esame, cartografia storica, dati bibliografici, dati di archivio, documentazione di indagini archeologiche pregresse, ricognizione archeologica/survey }

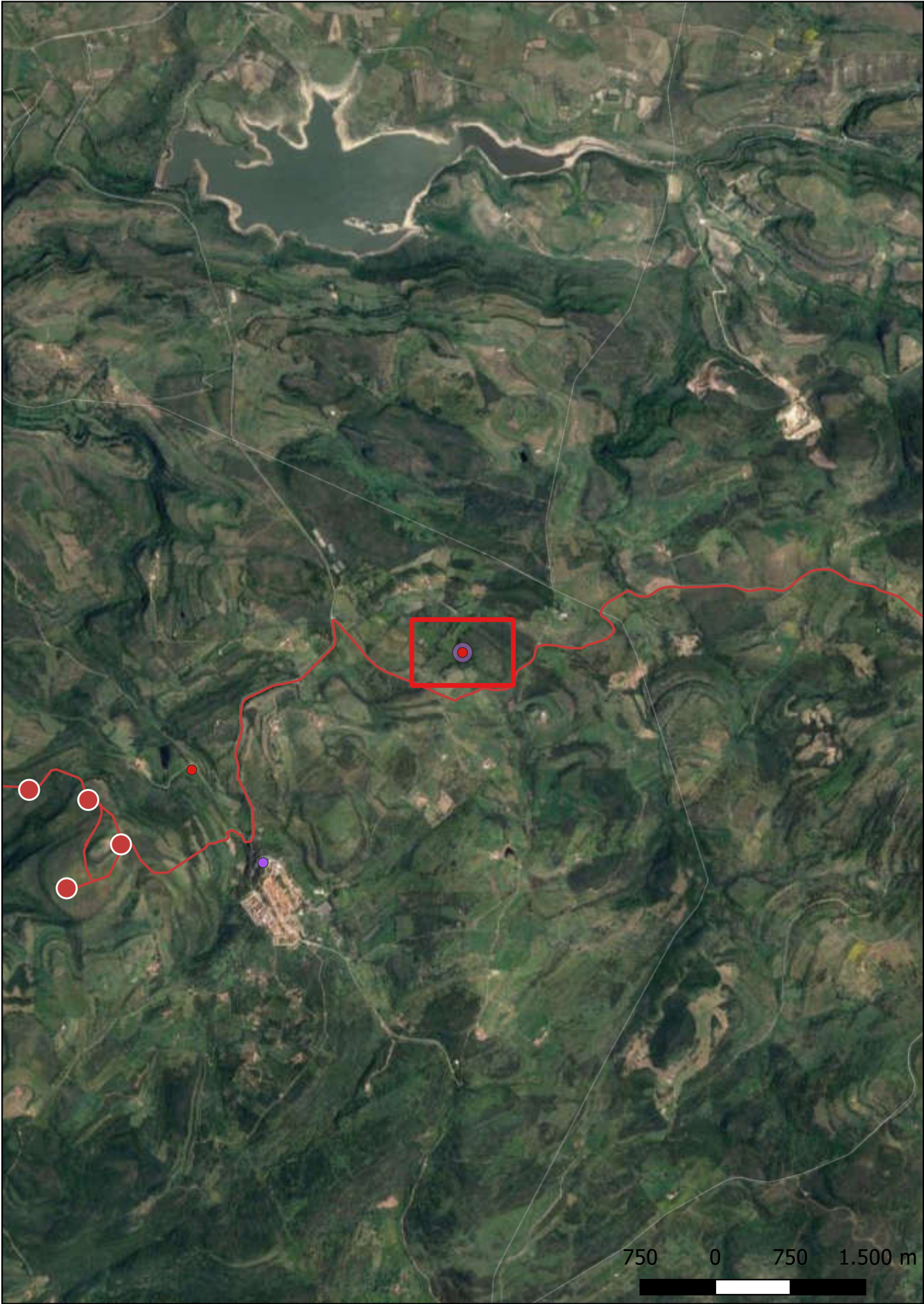
**Distanza dall'opera in progetto:**200-500 metri      **Potenziale:** potenziale alto      **Rischio relativo:** rischio alto

Buffer 100 m dal nuraghe Tomaso, di classificazione indeterminata, presente nel PPR 2006.





Sito 01 - Nuraghe Tomaso (SABAP-SS\_2023\_00234-SC\_000005\_01)



**Localizzazione:** Putifigari (SS) - [% represent\_value( "PVL - Toponimo/località" ) %],

**Definizione e cronologia:** struttura di fortificazione, {nuraghe}. {Età del Bronzo},

**Modalità di individuazione**{analisi di testimonianze materiali provenienti dall'area in esame, cartografia storica, dati bibliografici, dati di archivio, documentazione di indagini archeologiche pregresse, ricognizione archeologica/survey }

**Distanza dall'opera in progetto:**200-500 metri

**Potenziale:** potenziale alto

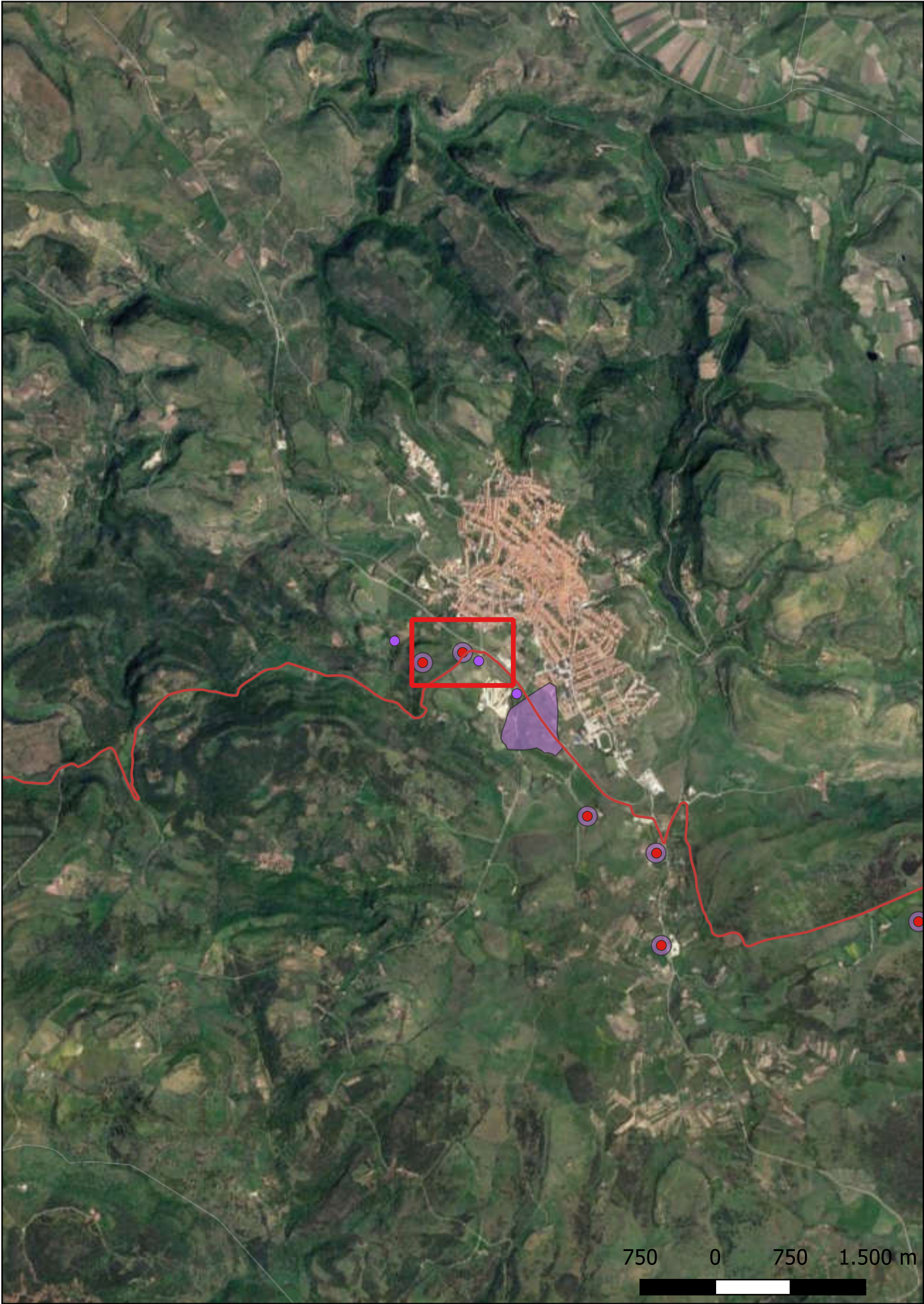
**Rischio relativo:** rischio alto

Buffer 100 m dal nuraghe Tomaso, di classificazione indeterminata, presente nel PPR 2006.





Sito 02 - Nuraghe Porchis (SABAP-SS\_2023\_00234-SC\_000005\_02)



**Localizzazione:** Ittiri (SS) - [% represent\_value( "PVL - Toponimo/località" ) %],

**Definizione e cronologia:** struttura di fortificazione, {nuraghe}. {Età del Bronzo},

**Modalità di individuazione**{analisi di testimonianze materiali provenienti dall'area in esame, cartografia storica, dati bibliografici, dati di archivio, documentazione di indagini archeologiche pregresse, ricognizione archeologica/survey }

**Distanza dall'opera in progetto:**20-30 metri

**Potenziale:** potenziale alto

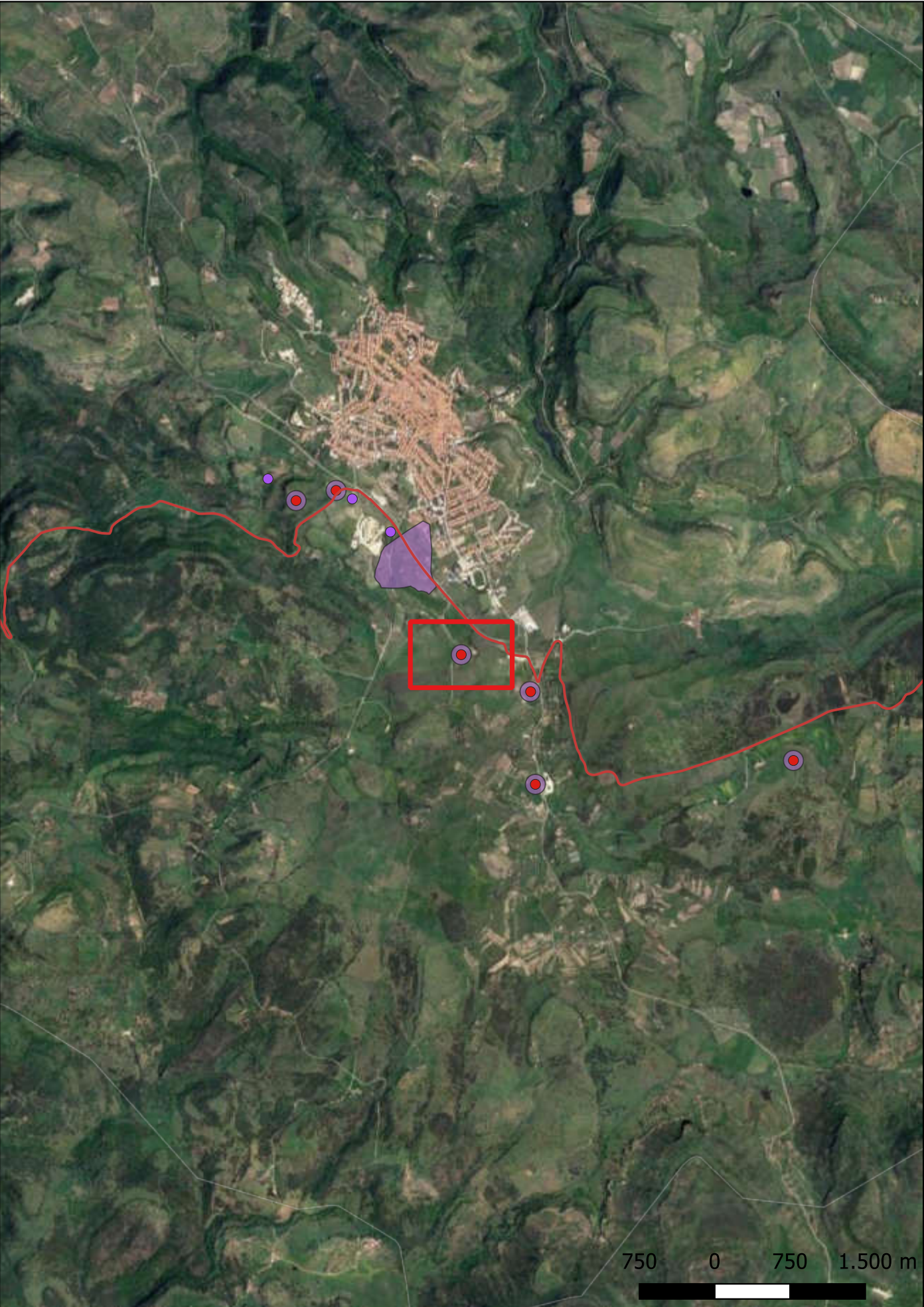
**Rischio relativo:** rischio alto

Buffer di 100 m dal nuraghe Porchis, di classificazione indeterminata, presente nel PPR 2006. Il monumento versa in un cattivo stato di conservazione a causa del quasi totale interrimento e della presenza di vegetazione spontanea nei pressi. Viene segnalato nei pressi un insediamento relativo.





Sito 03 - Nuraghe Giundali (SABAP-SS\_2023\_00234-SC\_000005\_03)



**Localizzazione:** Ittiri (SS) - [% represent\_value( "PVL - Toponimo/località" ) %],

**Definizione e cronologia:** struttura di fortificazione, {nuraghe}. {Età del Bronzo},

**Modalità di individuazione**{analisi di testimonianze materiali provenienti dall'area in esame, cartografia storica, dati bibliografici, dati di archivio, documentazione di indagini archeologiche pregresse, ricognizione archeologica/survey }

**Distanza dall'opera in progetto:**200-500 metri

**Potenziale:** potenziale alto

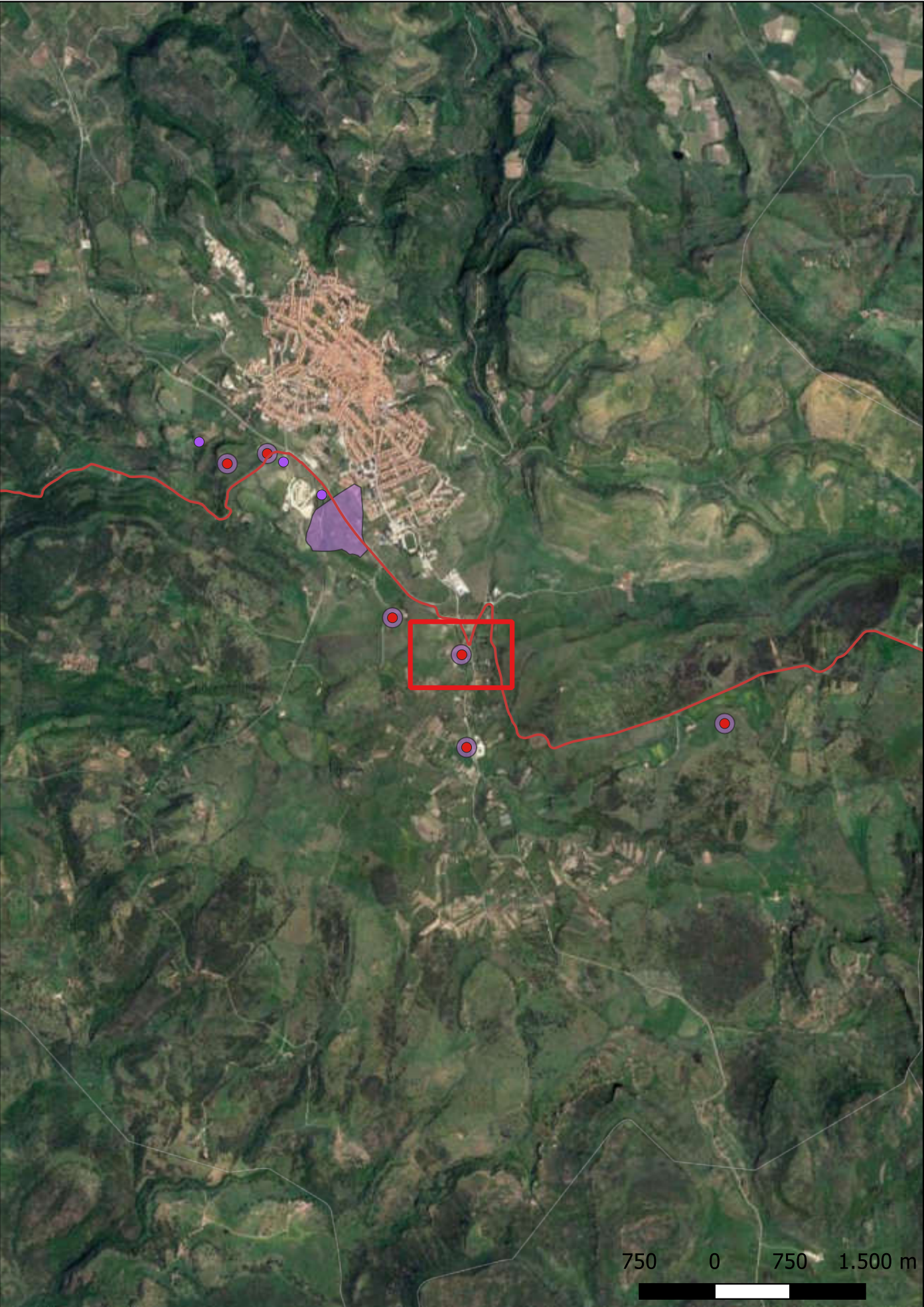
**Rischio relativo:** rischio alto

Buffer di 100 m dal nuraghe Giundali, presente nel PPR 2006. Il monumento presenta una planimetria complessa; è costituito da una torre centrale e un bastione che risparmia un cortile interno. Il bastione presenta due torri. Il monumento presenta un insediamento relativo. Nell'area viene segnalata anche la presenza di una domus de janas omonima.





Sito 04 - Nuraghe Camedda (SABAP-SS\_2023\_00234-SC\_000005\_04)



**Localizzazione:** Ittiri (SS) - [% represent\_value( "PVL - Toponimo/località" ) %],

**Definizione e cronologia:** struttura di fortificazione, {nuraghe}. {Età del Bronzo},

**Modalità di individuazione**{analisi di testimonianze materiali provenienti dall'area in esame, cartografia storica, dati bibliografici, dati di archivio, documentazione di indagini archeologiche pregresse, ricognizione archeologica/survey }

**Distanza dall'opera in progetto:**100-200 metri

**Potenziale:** potenziale alto

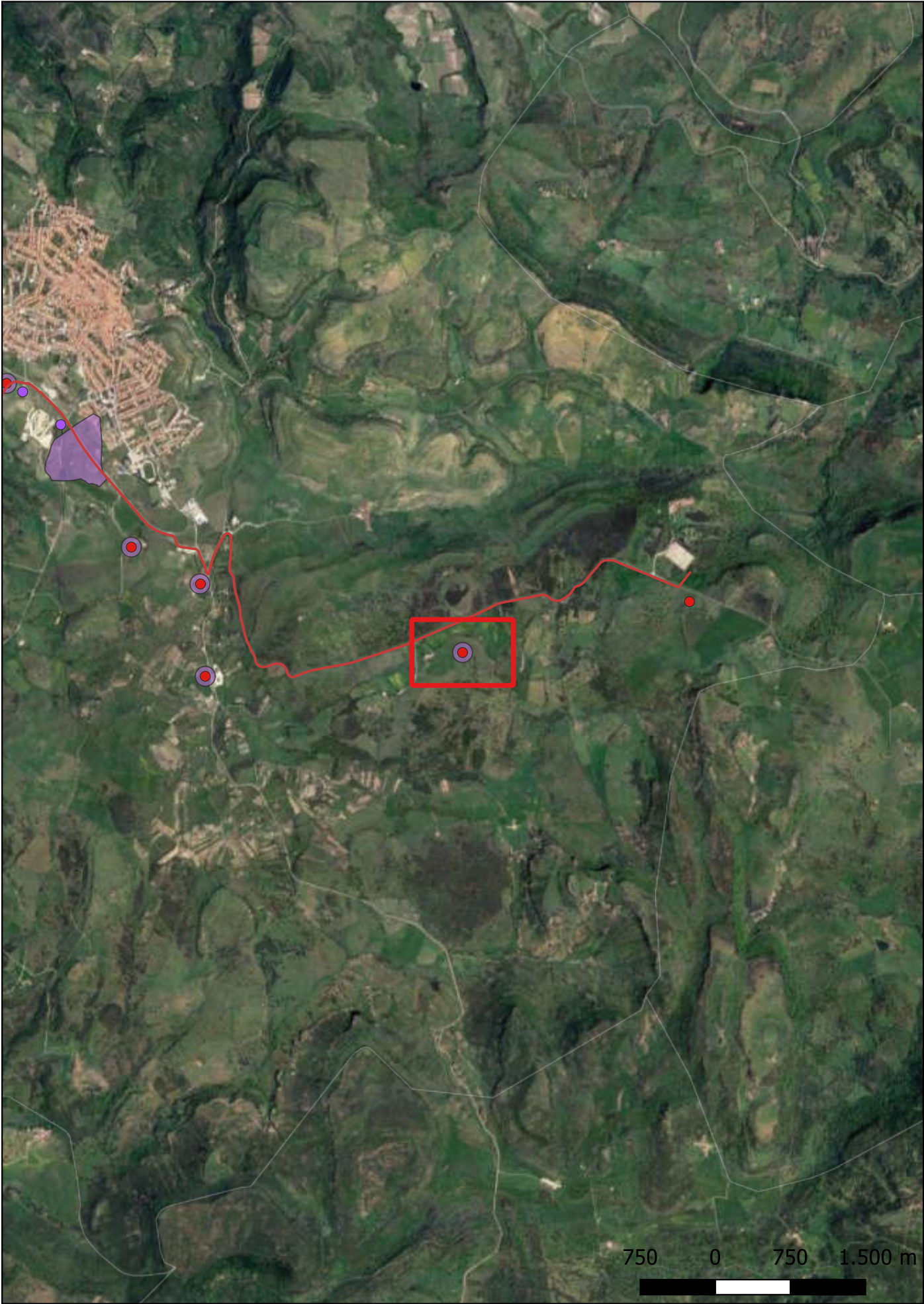
**Rischio relativo:** rischio alto

Buffer di 100 m dal nuraghe Camedda, presente nel PPR 2006. Si tratta di un nuraghe monotorre, costruito con filari di blocchi di medie e grandi dimensioni, il quale presenta tuttora la tholos accessibile, nonostante non conservi la copertura originaria. Il settore in corrispondenza dell'ingresso ha subito un crollo, in seguito è stato risistemato con blocchi di piccole dimensioni. Il nuraghe conserva la scala attraverso cui accedere ai piani superiori, di cui si contano tuttora 13 gradini. All'interno della tholos sono presenti tre nicchie di cui due speculari tra loro e una speculare all'ipotetico ingresso.





Sito 05 - Nuraghe Luros (SABAP-SS\_2023\_00234-SC\_000005\_05)



**Localizzazione:** Ittiri (SS) - [% represent\_value( "PVL - Toponimo/località" ) %],

**Definizione e cronologia:** struttura di fortificazione, {nuraghe}. {Età del Bronzo},

**Modalità di individuazione**{analisi di testimonianze materiali provenienti dall'area in esame, cartografia storica, dati bibliografici, dati di archivio, documentazione di indagini archeologiche pregresse, ricognizione archeologica/survey }

**Distanza dall'opera in progetto:**200-500 metri

**Potenziale:** potenziale alto

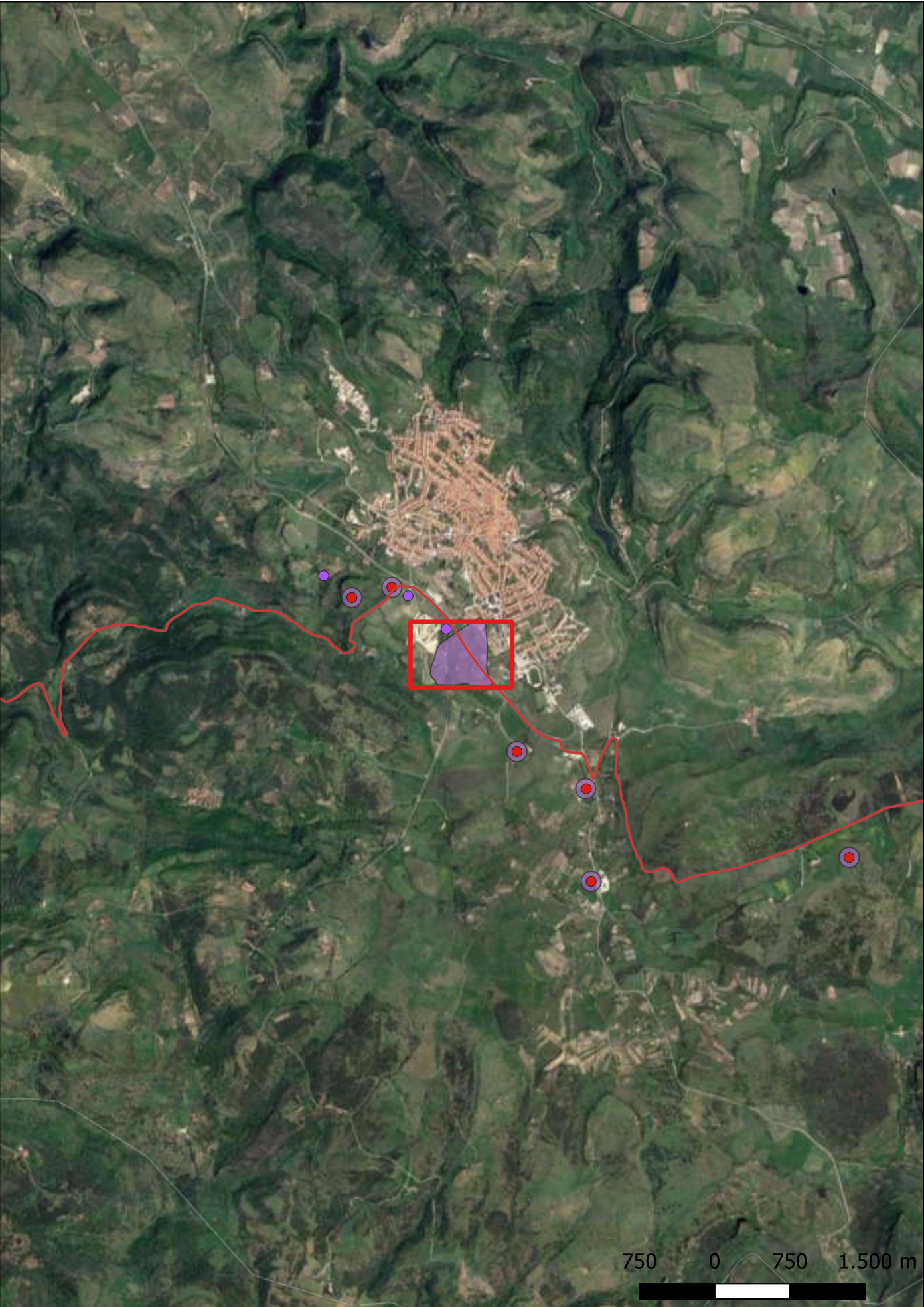
**Rischio relativo:**

Buffer di 100 m dal nuraghe Luros, presente nel PPR 2006. Il monumento si presenta di classificazione indeterminata a causa del cattivo stato di conservazione e della vegetazione spontanea, che ne impediscono una lettura completa.





Sito 06 - Domus de janas di Musellos (SABAP-SS\_2023\_00234-SC\_000005\_06)



**Localizzazione:** Ittiri (SS) - [% represent\_value( "PVL - Toponimo/località" ) %],

**Definizione e cronologia:** area ad uso funerario, {sepolcreto rupestre}. {Età Romano imperiale, Età Tardoantica, Età Altomedievale, Neolitico, Età del Rame},

**Modalità di individuazione**{analisi di testimonianze materiali provenienti dall'area in esame, cartografia storica, dati bibliografici, dati di archivio, documentazione di indagini archeologiche pregresse, ricognizione archeologica/survey }

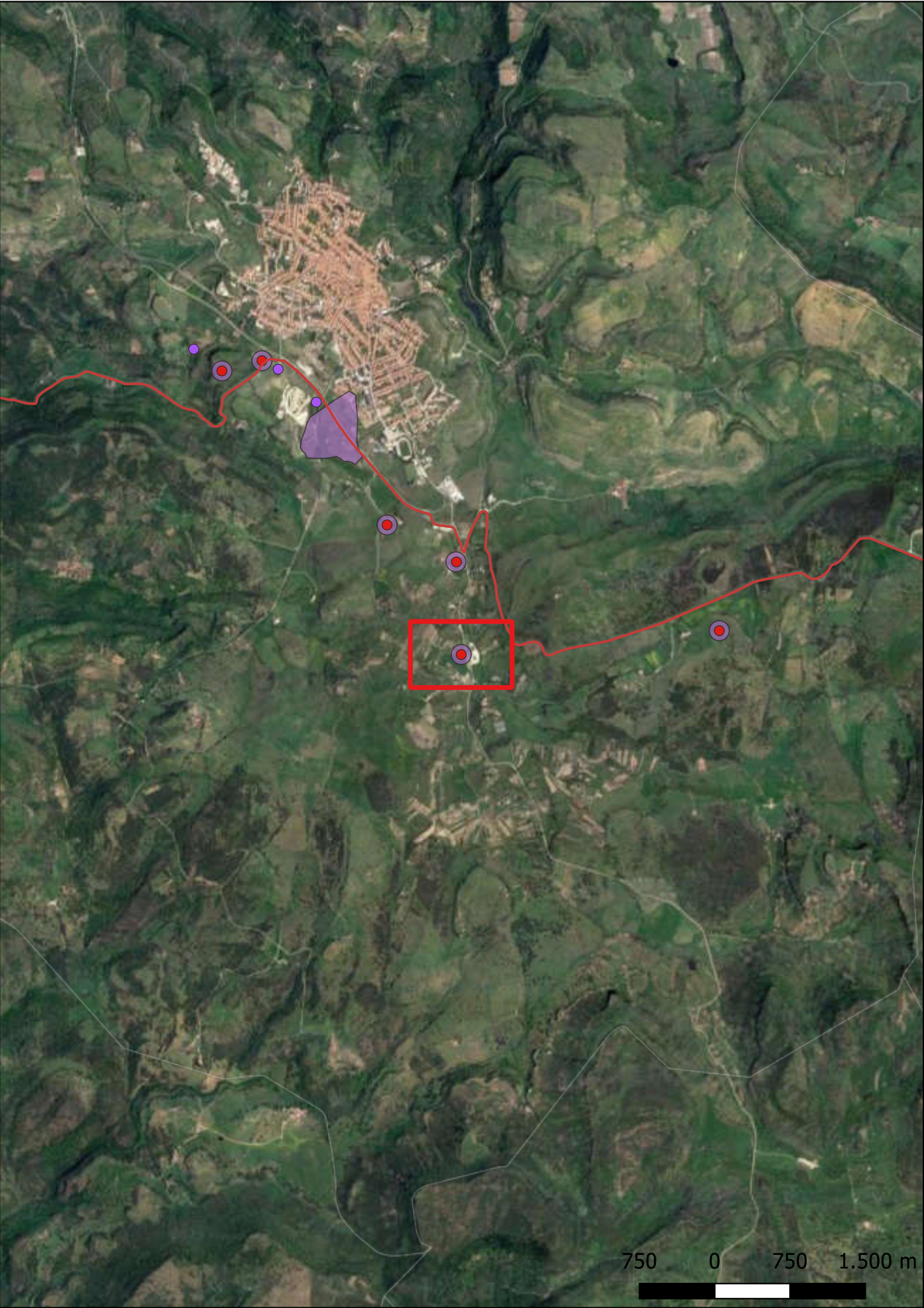
**Distanza dall'opera in progetto:**20-30 metri      **Potenziale:** potenziale alto      **Rischio relativo:** rischio alto

La necropoli a domus de janas è composta da sette ipogei. Nel Decreto n. 132 del 23 ottobre 2018 vengono vincolati gli ipogei compresi nel nucleo principale, tra cui I, II (o Sos Coroneddos de Musellos) e VII. Gli altri ipogei, III-IV e V-VI si trovano a d alcune centinaia di metri da tale nucleo. Il complesso risulta essere scavato sulla parete occidentale di una collina calcarea. Il nucleo principale è costituito dall'ipogeo denominato "Sos Coroneddos de Musellos", composto da tre celle di grandi dimensioni connesse tra loro e disposte in successione da Nord a Sud. La cella posta più a Nord ha subito notevoli modifiche nel corso dei secoli, già dall'età altomedievale, e si presenta con una pianta sub quadrangolare con nicchie scavate nelle pareti ed una fossa rettangolare sul pavimento; sulla destra il piano di calpestio risulta rialzato rispetto al resto dell'ambiente. A conferma della frequentazione in età paleocristiana degli ipogei è presente una croce incisa sull'architrave del portello di accesso alla seconda cella.





Sito 07 - Nuraghe Piscialoru (SABAP-SS\_2023\_00234-SC\_000005\_07)

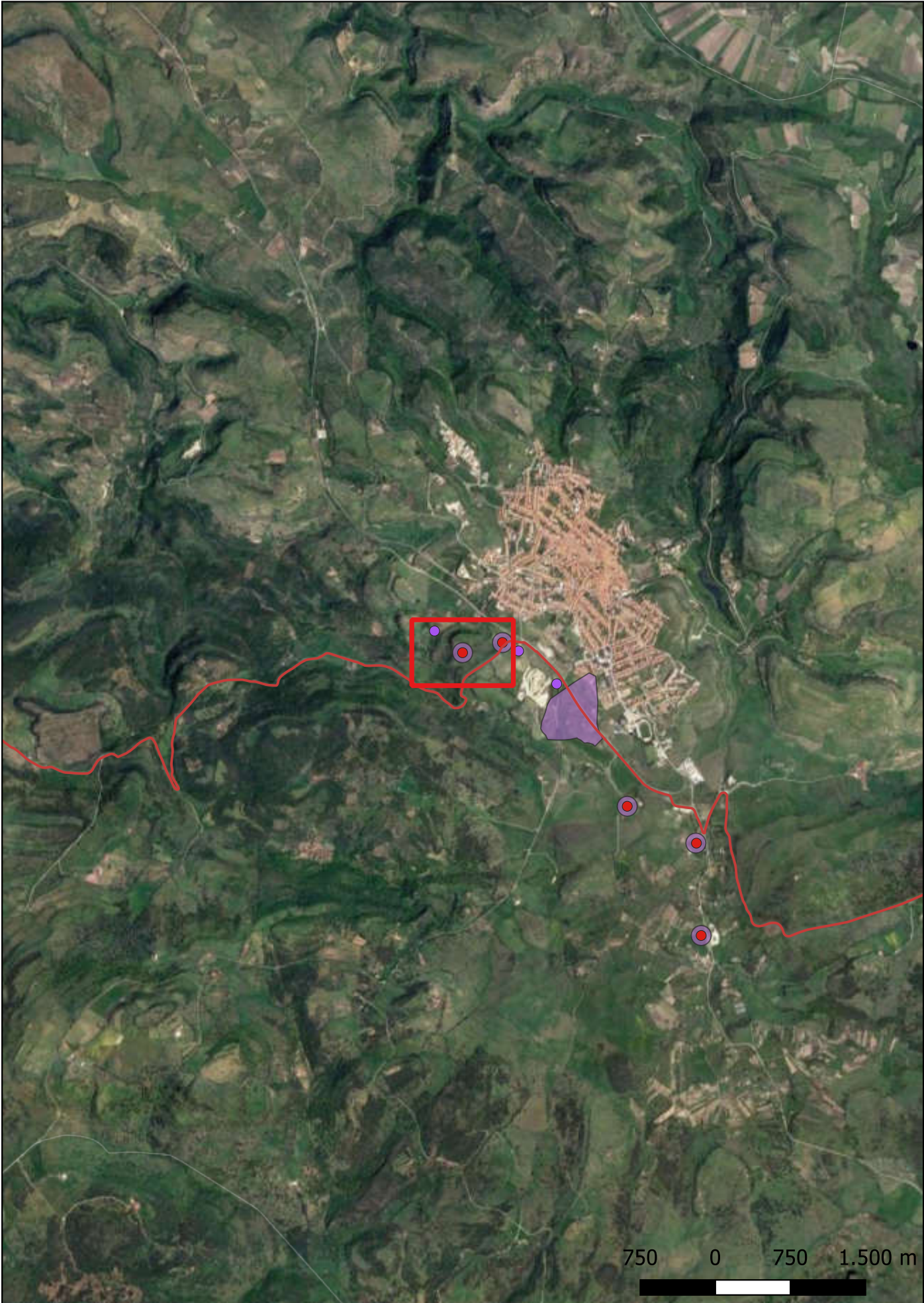


**Localizzazione:** Ittiri (SS) - [% represent\_value( "PVL - Toponimo/località" ) %],  
**Definizione e cronologia:** struttura di fortificazione, {nuraghe}. {Età del Bronzo},  
**Modalità di individuazione**{analisi di testimonianze materiali provenienti dall'area in esame, cartografia storica, dati bibliografici, dati di archivio, ricognizione archeologica/survey }  
**Distanza dall'opera in progetto:**500-1000 metri    **Potenziale:** potenziale alto    **Rischio relativo:** rischio alto  
Buffer di 100 m dal nuraghe Piscialoru, di planimetria indeterminata, presente nel PPR 2006.





Sito 08 - Nuraghe Sa Cappida (SABAP-SS\_2023\_00234-SC\_000005\_08)



**Localizzazione:** Ittiri (SS) - [% represent\_value( "PVL - Toponimo/località" ) %],  
**Definizione e cronologia:** struttura di fortificazione, {nuraghe}. {Età del Bronzo},  
**Modalità di individuazione**{cartografia storica, dati bibliografici, dati di archivio, ricognizione archeologica/survey }  
**Distanza dall'opera in progetto:**200-500 metri      **Potenziale:** potenziale alto      **Rischio relativo:** rischio alto  
Nuraghe monotorre





Ricognizione 84959a3962ea48989a4d0f4895b300cf  
Unità di ricognizione 01 - Data 2023/07/20

Visibilità del suolo: 2





Ricognizione 84959a3962ea48989a4d0f4895b300cf  
Unità di ricognizione 02 - Data 2023/07/20

Visibilità del suolo: 2





Ricognizione 84959a3962ea48989a4d0f4895b300cf  
Unità di ricognizione 03 - Data 2023/07/20

Visibilità del suolo: 2



Putifigari  
40.57516, 8.62093  
SS18Tbis, 07044 Ittiri SS



Ricognizione 84959a3962ea48989a4d0f4895b300cf  
Unità di ricognizione 04 - Data 2023/07/20

Visibilità del suolo: 2





Ricognizione 84959a3962ea48989a4d0f4895b300cf  
Unità di ricognizione 05 - Data 2023/07/20

Visibilità del suolo: 3





**Ricognizione 84959a3962ea48989a4d0f4895b300cf**  
**Unità di ricognizione 06 - Data 2023/07/20**

Visibilità del suolo: 0 (area non accessibile)





**Ricognizione 84959a3962ea48989a4d0f4895b300cf**  
**Unità di ricognizione 07 - Data 2023/07/20**

Visibilità del suolo: 0 (area non accessibile)





**Ricognizione 84959a3962ea48989a4d0f4895b300cf**  
**Unità di ricognizione 08 - Data 2023/07/20**

Visibilità del suolo: 0 (area non accessibile)





**Ricognizione 84959a3962ea48989a4d0f4895b300cf**  
**Unità di ricognizione 09 - Data 2023/07/20**

Visibilità del suolo: 0 (area non accessibile)

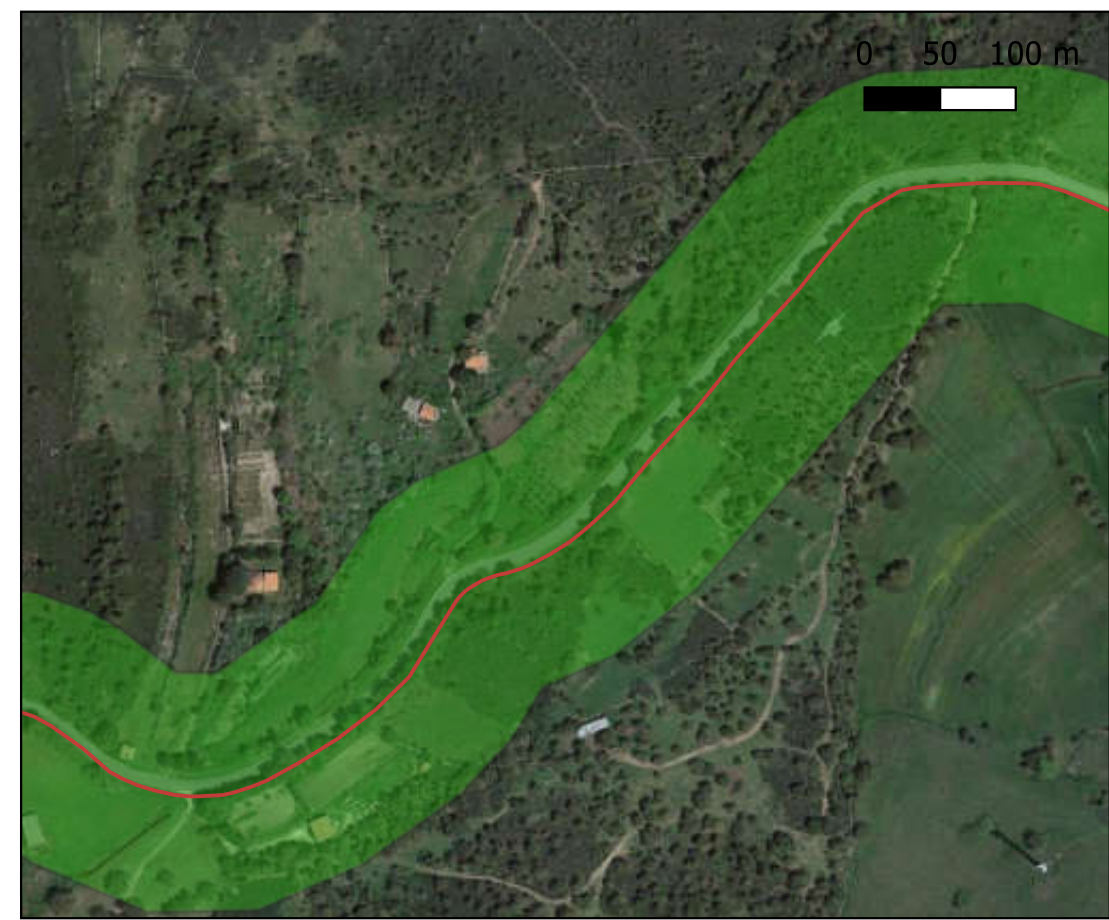




Ricognizione 84959a3962ea48989a4d0f4895b300cf

Unità di ricognizione 10 - Data 2023/07/20

Visibilità del suolo: 0 (area non accessibile)





Ricognizione 84959a3962ea48989a4d0f4895b300cf

Unità di ricognizione 11 - Data 2023/07/20

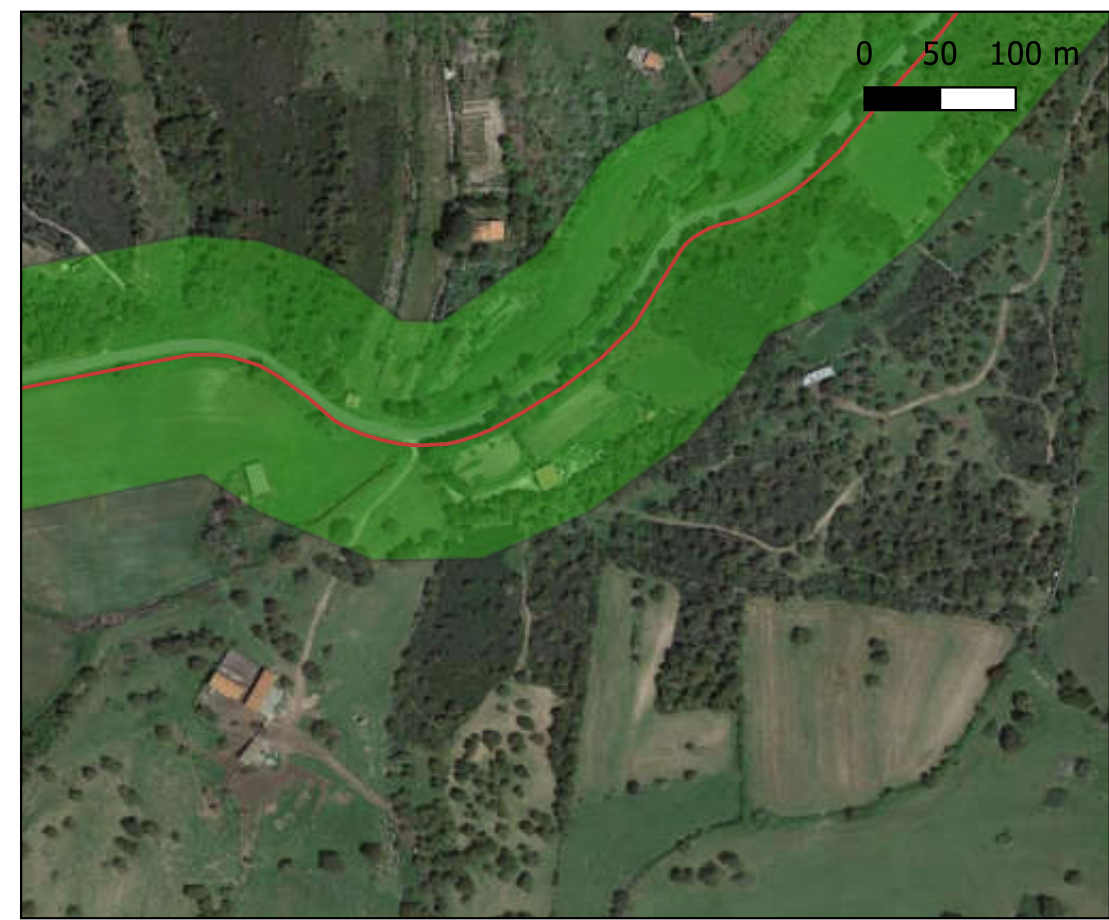
Visibilità del suolo: 0 (area non accessibile)





**Ricognizione 84959a3962ea48989a4d0f4895b300cf**  
**Unità di ricognizione 12 - Data 2023/07/20**

Visibilità del suolo: 0 (area non accessibile)





**Ricognizione 84959a3962ea48989a4d0f4895b300cf**  
**Unità di ricognizione 13 - Data 2023/07/20**

Visibilità del suolo: 0 (area non accessibile)





Ricognizione 84959a3962ea48989a4d0f4895b300cf

Unità di ricognizione 14 - Data 2023/07/20

Visibilità del suolo: 0 (area non accessibile)





**Ricognizione 84959a3962ea48989a4d0f4895b300cf**  
**Unità di ricognizione 15 - Data 2023/07/20**

Visibilità del suolo: 0 (area non accessibile)





**Ricognizione 84959a3962ea48989a4d0f4895b300cf**  
**Unità di ricognizione 16 - Data 2023/07/20**

Visibilità del suolo: 0 (area non accessibile)





**Ricognizione 84959a3962ea48989a4d0f4895b300cf**  
**Unità di ricognizione 17 - Data 2023/07/20**

Visibilità del suolo: 0 (area non accessibile)





**Ricognizione 84959a3962ea48989a4d0f4895b300cf**  
**Unità di ricognizione 18 - Data 2023/07/20**

Visibilità del suolo: 0 (area non accessibile)





Ricognizione 84959a3962ea48989a4d0f4895b300cf  
Unità di ricognizione 19 - Data 2023/07/20

Visibilità del suolo: 2





**Ricognizione 84959a3962ea48989a4d0f4895b300cf**  
**Unità di ricognizione 20 - Data 2023/07/20**

Visibilità del suolo: 0 (area non accessibile)





Ricognizione 84959a3962ea48989a4d0f4895b300cf

Unità di ricognizione 21 - Data 2023/07/20

Visibilità del suolo: 0 (area non accessibile)





**Ricognizione 84959a3962ea48989a4d0f4895b300cf**  
**Unità di ricognizione 22 - Data 2023/07/20**

Visibilità del suolo: 0 (area non accessibile)



Eolico Putifigari  
40.56883, 8.5895  
SS131bis, 07044 Ittiri SS



**Ricognizione 84959a3962ea48989a4d0f4895b300cf**  
**Unità di ricognizione 23 - Data 2023/07/20**

Visibilità del suolo: 0 (area non accessibile)





**Ricognizione 84959a3962ea48989a4d0f4895b300cf**  
**Unità di ricognizione 24 - Data 2023/07/20**

Visibilità del suolo: 0 (area non accessibile)





**Ricognizione 84959a3962ea48989a4d0f4895b300cf**  
**Unità di ricognizione 25 - Data 2023/07/20**

Visibilità del suolo: 1





**Ricognizione 84959a3962ea48989a4d0f4895b300cf**  
**Unità di ricognizione 26 - Data 2023/07/20**

Visibilità del suolo: 2





Ricognizione 84959a3962ea48989a4d0f4895b300cf  
Unità di ricognizione 27 - Data 2023/07/20

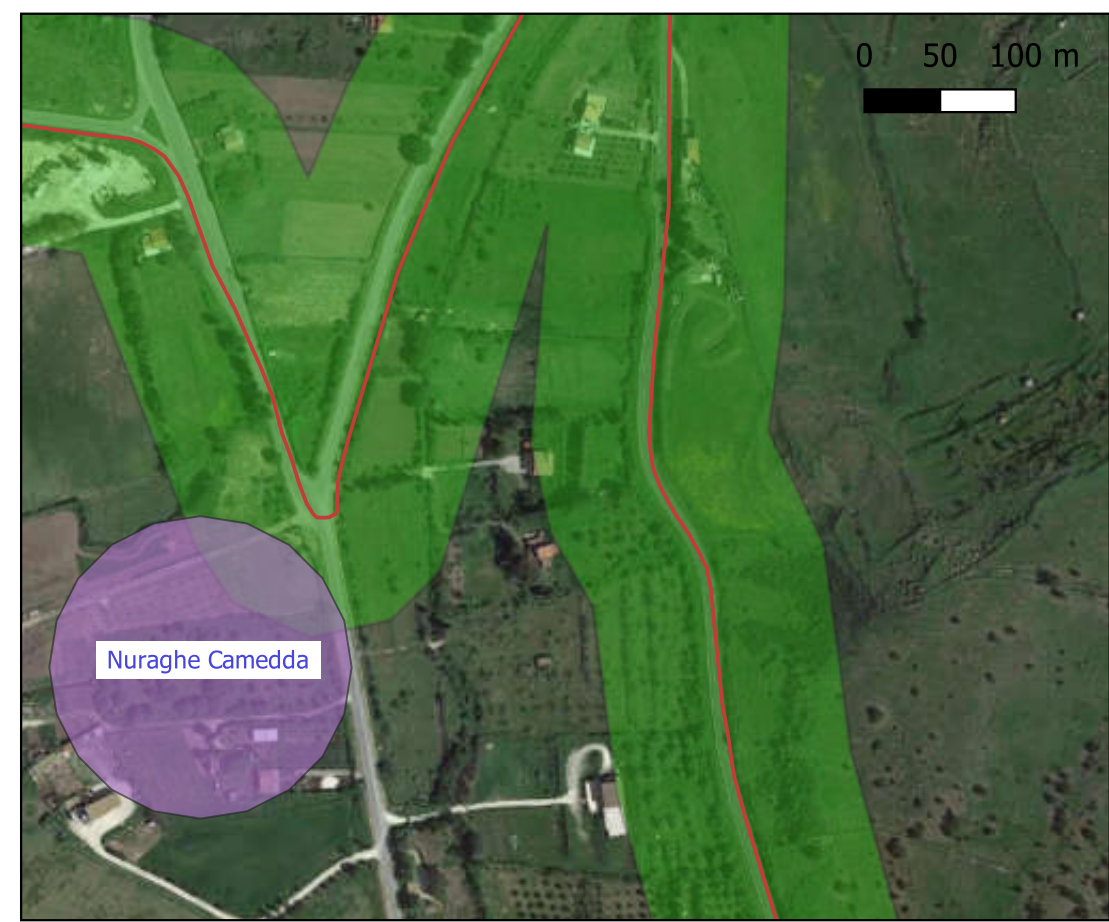
Visibilità del suolo: 2





**Ricognizione 84959a3962ea48989a4d0f4895b300cf**  
**Unità di ricognizione 28 - Data 2023/07/20**

Visibilità del suolo: 0 (area non accessibile)



Eolico Putifigari  
40.57716, 8.68261  
SS131bis/22, 07044 Ittiri SS



**Ricognizione 84959a3962ea48989a4d0f4895b300cf**  
**Unità di ricognizione 29 - Data 2023/07/20**

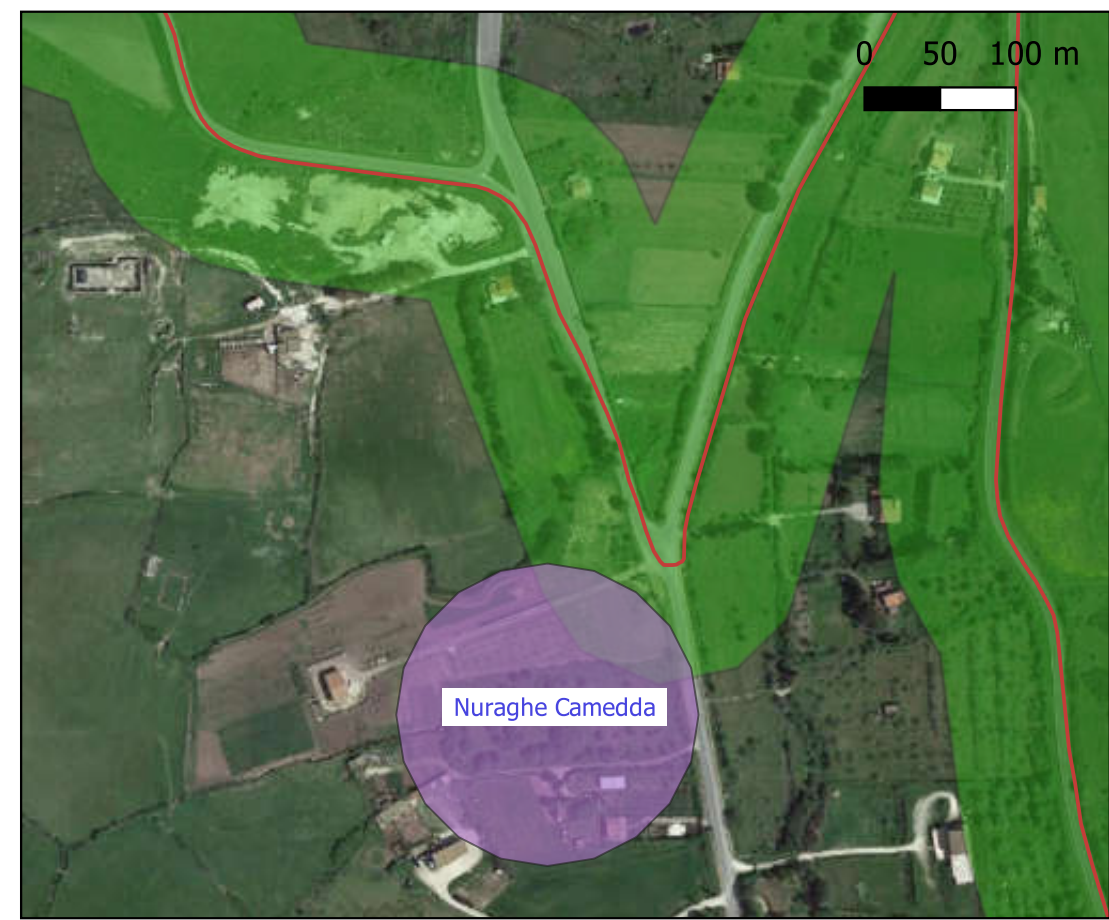
Visibilità del suolo: 0 (area non accessibile)





**Ricognizione 84959a3962ea48989a4d0f4895b300cf**  
**Unità di ricognizione 30 - Data 2023/07/20**

Visibilità del suolo: 0 (area non accessibile)





**Ricognizione 84959a3962ea48989a4d0f4895b300cf**  
**Unità di ricognizione 31 - Data 2023/07/20**

Visibilità del suolo: 0 (area non accessibile)





**Ricognizione 84959a3962ea48989a4d0f4895b300cf**  
**Unità di ricognizione 32 - Data 2023/07/20**

Visibilità del suolo: 0 (area non accessibile)





**Ricognizione 84959a3962ea48989a4d0f4895b300cf**  
**Unità di ricognizione 33 - Data 2023/07/20**

Visibilità del suolo: 1





Ricognizione 84959a3962ea48989a4d0f4895b300cf  
Unità di ricognizione 34 - Data 2023/07/20

Visibilità del suolo: 1



Eolico Putifigari  
40.57817, 8.57703  
Nuova Strada ANAS 167 di Ittiri, 07044 Ittiri SS



Ricognizione 84959a3962ea48989a4d0f4895b300cf  
Unità di ricognizione 35 - Data 2023/07/20

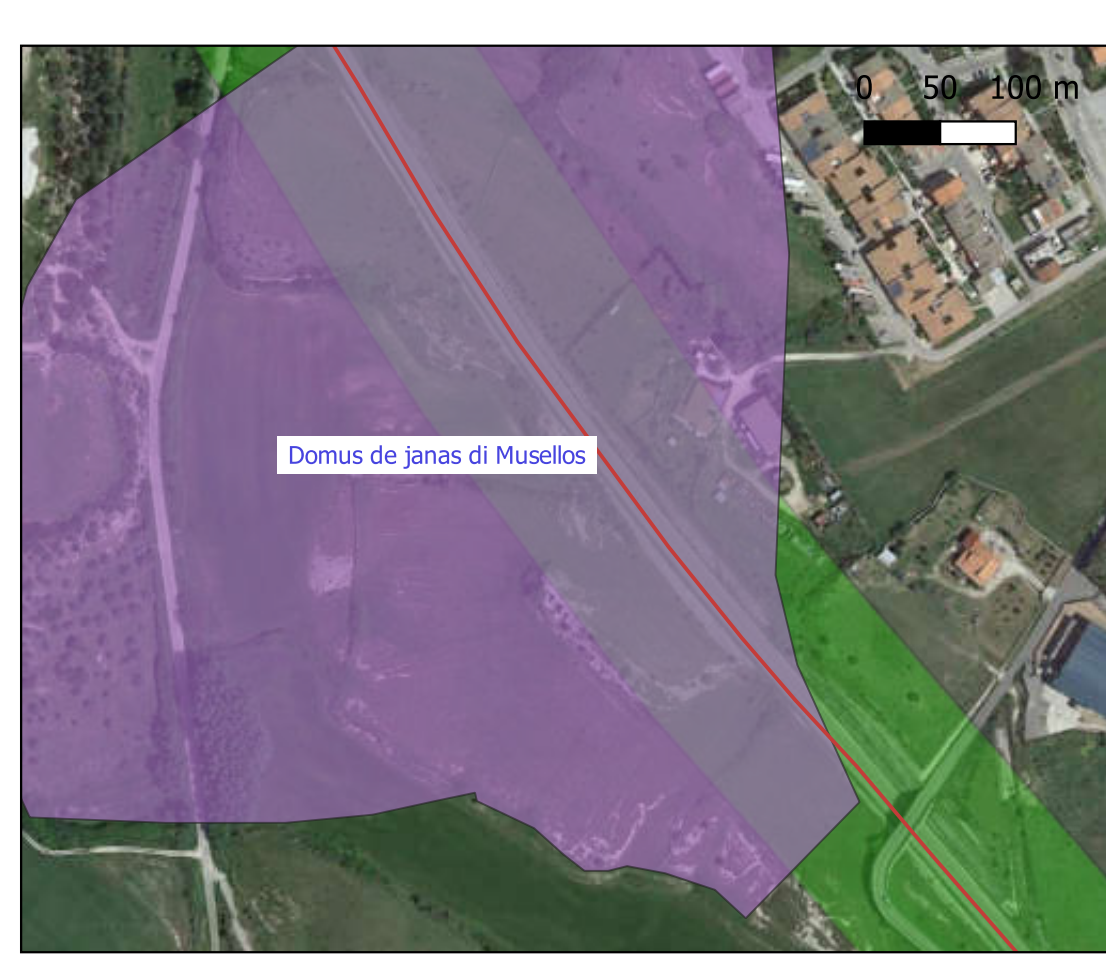
Visibilità del suolo: 1





Ricognizione 84959a3962ea48989a4d0f4895b300cf  
Unità di ricognizione 36 - Data 2023/07/20

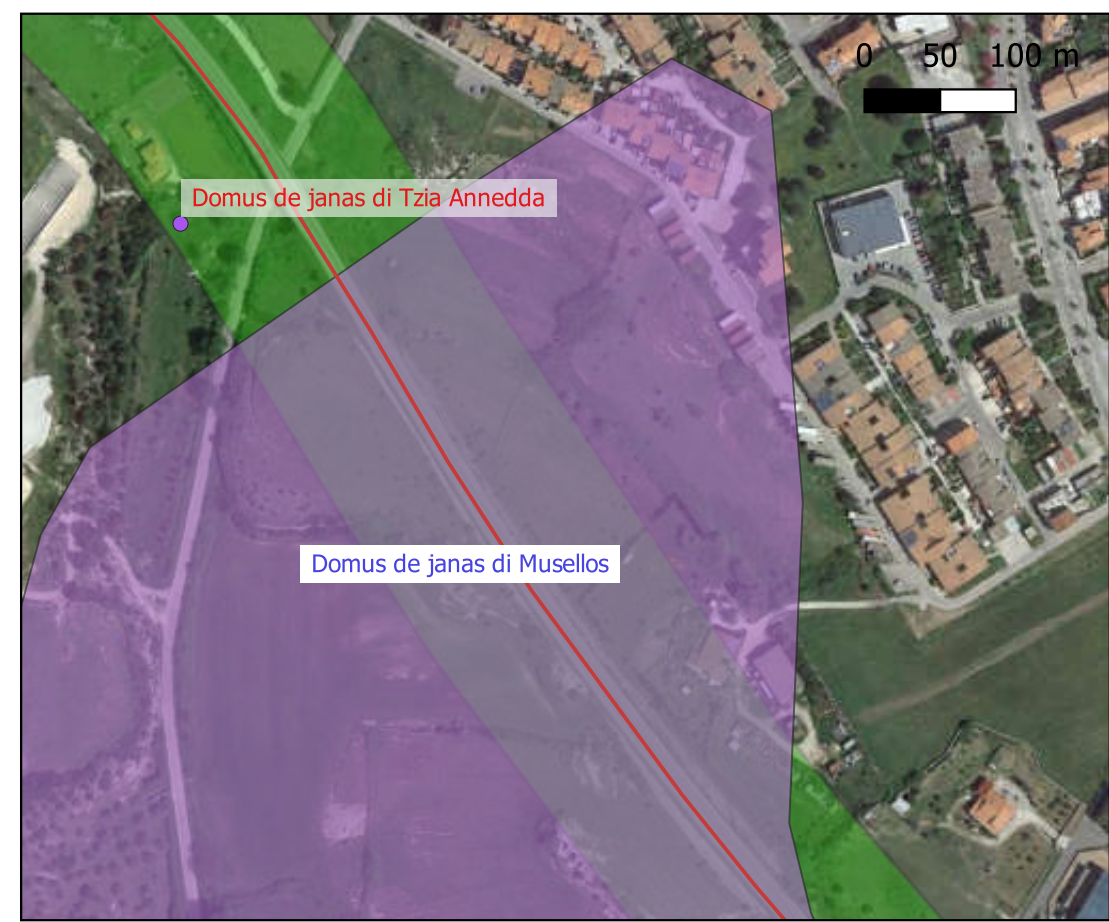
Visibilità del suolo: 2





Ricognizione 84959a3962ea48989a4d0f4895b300cf  
Unità di ricognizione 37 - Data 2023/07/20

Visibilità del suolo: 0 (area non accessibile)





Ricognizione 84959a3962ea48989a4d0f4895b300cf  
Unità di ricognizione 38 - Data 2023/07/20

Visibilità del suolo: 1





Ricognizione 84959a3962ea48989a4d0f4895b300cf  
Unità di ricognizione 39 - Data 2023/07/20

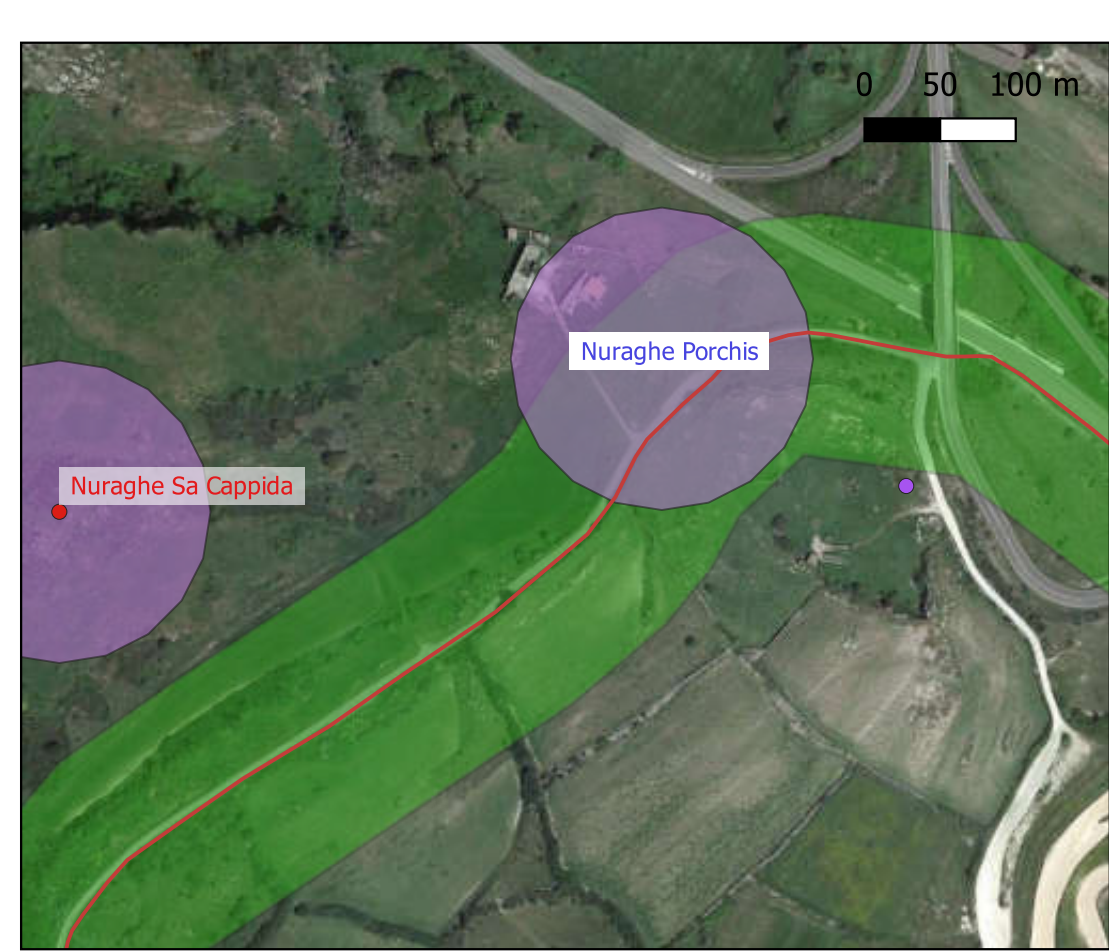
Visibilità del suolo: 1





Ricognizione 84959a3962ea48989a4d0f4895b300cf  
Unità di ricognizione 40 - Data 2023/07/20

Visibilità del suolo: 1

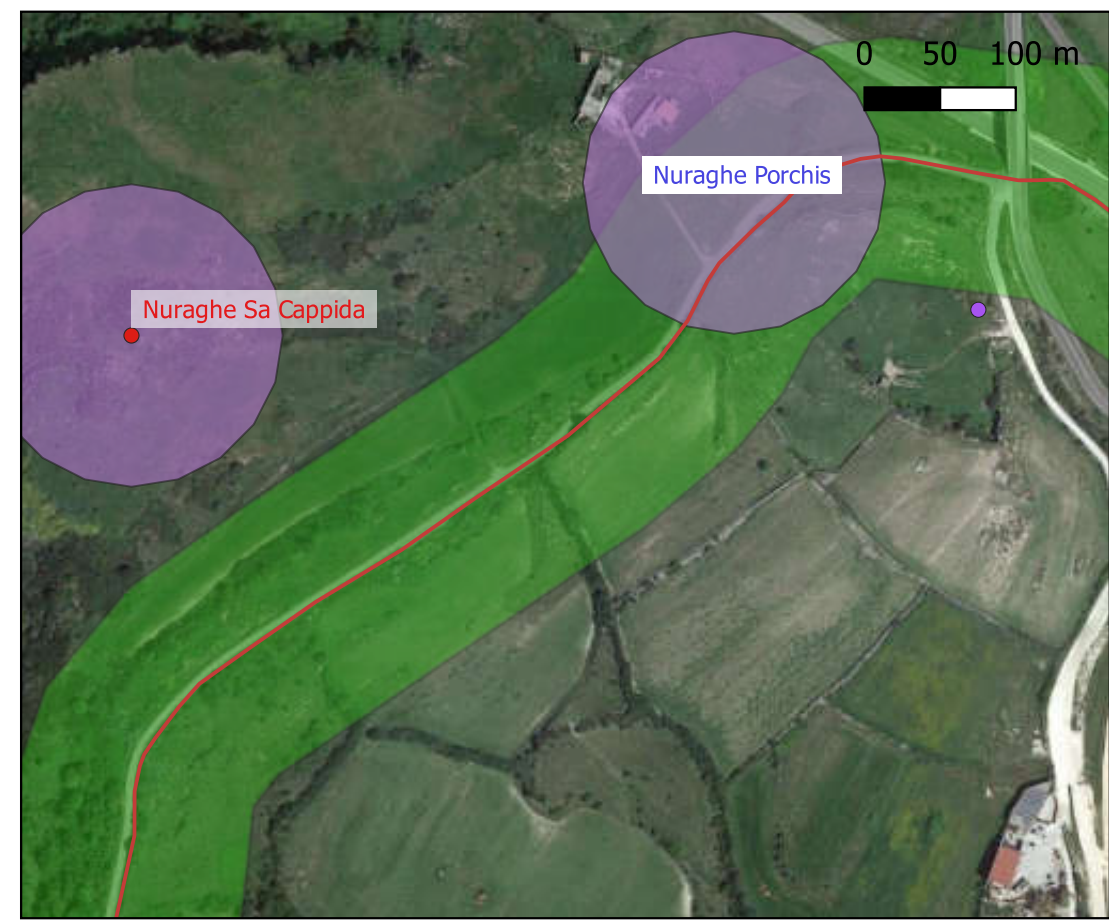




Ricognizione 84959a3962ea48989a4d0f4895b300cf

Unità di ricognizione 41 - Data 2023/07/20

Visibilità del suolo: 0 (area non accessibile)





**Ricognizione 84959a3962ea48989a4d0f4895b300cf**  
**Unità di ricognizione 42 - Data 2023/07/20**

Visibilità del suolo: 0 (area non accessibile)





Ricognizione 84959a3962ea48989a4d0f4895b300cf  
Unità di ricognizione 43 - Data 2023/07/20

Visibilità del suolo: 0 (area non accessibile)





Ricognizione 84959a3962ea48989a4d0f4895b300cf  
Unità di ricognizione 44 - Data 2023/07/20

Visibilità del suolo: 0 (area non accessibile)





Ricognizione 84959a3962ea48989a4d0f4895b300cf  
Unità di ricognizione 45 - Data 2023/07/20

Visibilità del suolo: 1





Ricognizione 84959a3962ea48989a4d0f4895b300cf  
Unità di ricognizione 46 - Data 2023/07/20

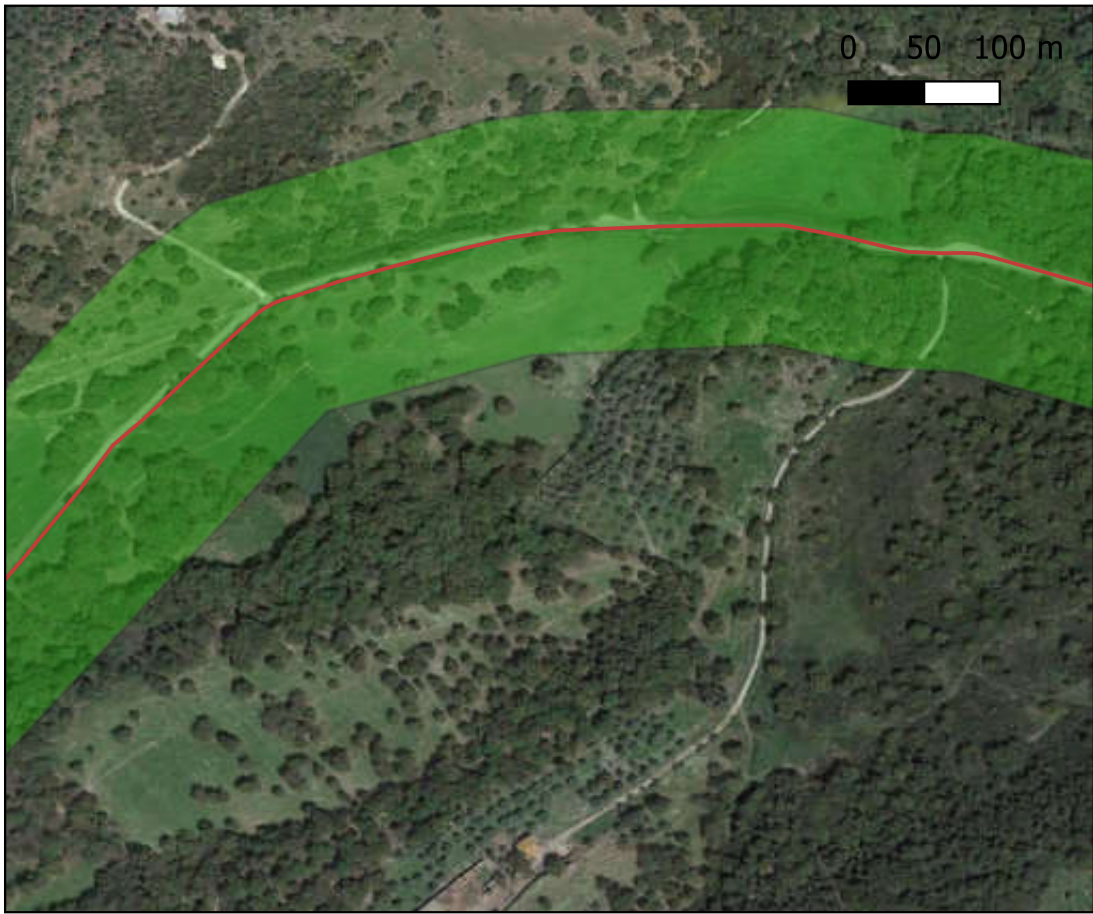
Visibilità del suolo: 0 (area non accessibile)





Ricognizione 84959a3962ea48989a4d0f4895b300cf  
Unità di ricognizione 47 - Data 2023/07/20

Visibilità del suolo: 0 (area non accessibile)





**Ricognizione 84959a3962ea48989a4d0f4895b300cf**  
**Unità di ricognizione 48 - Data 2023/07/20**

Visibilità del suolo: 0 (area non accessibile)





**Ricognizione 84959a3962ea48989a4d0f4895b300cf**  
**Unità di ricognizione 49 - Data 2023/07/20**

Visibilità del suolo: 0 (area non accessibile)





Ricognizione 84959a3962ea48989a4d0f4895b300cf

Unità di ricognizione 50 - Data 2023/07/20

Visibilità del suolo: 0 (area non accessibile)





**Ricognizione 84959a3962ea48989a4d0f4895b300cf**  
**Unità di ricognizione 51 - Data 2023/07/20**

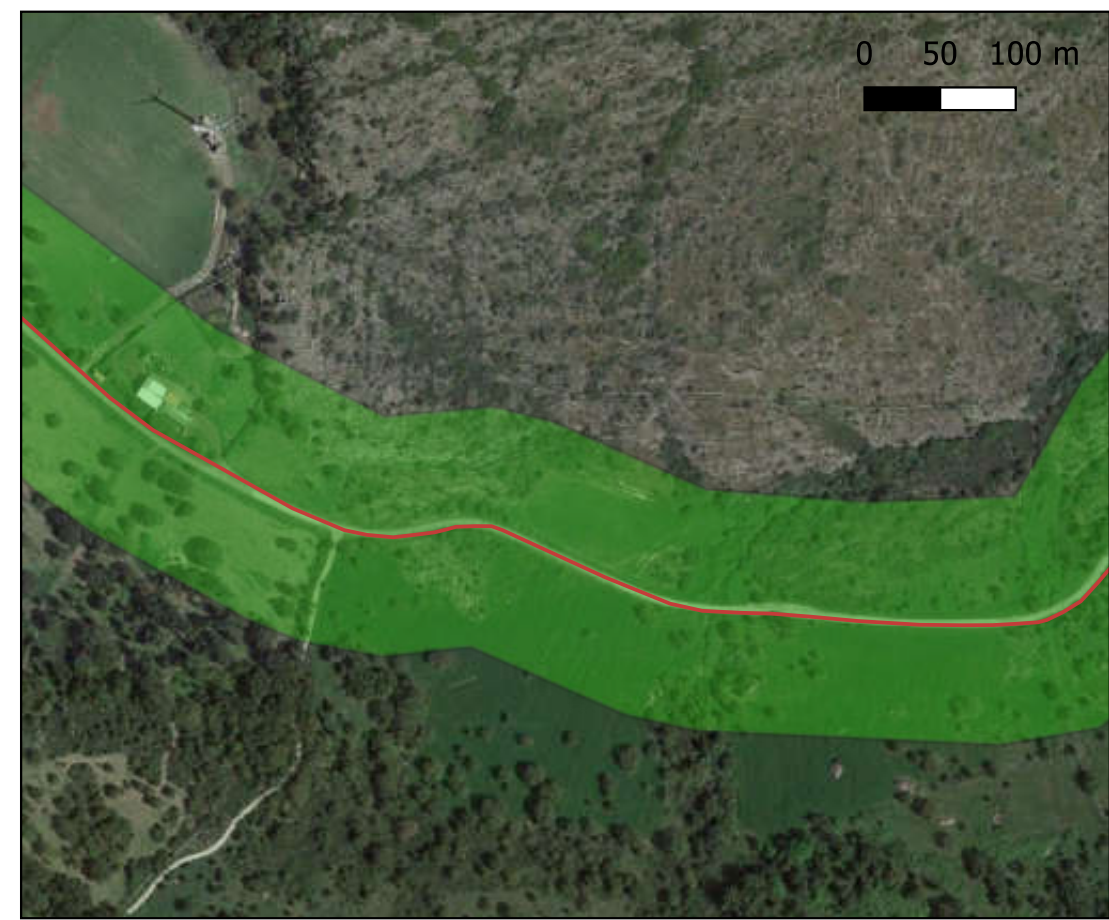
Visibilità del suolo: 0 (area non accessibile)





Ricognizione 84959a3962ea48989a4d0f4895b300cf  
Unità di ricognizione 52 - Data 2023/07/20

Visibilità del suolo: 0 (area non accessibile)





Ricognizione 84959a3962ea48989a4d0f4895b300cf  
Unità di ricognizione 53 - Data 2023/07/20

Visibilità del suolo: 2





Ricognizione 84959a3962ea48989a4d0f4895b300cf  
Unità di ricognizione 54 - Data 2023/07/20

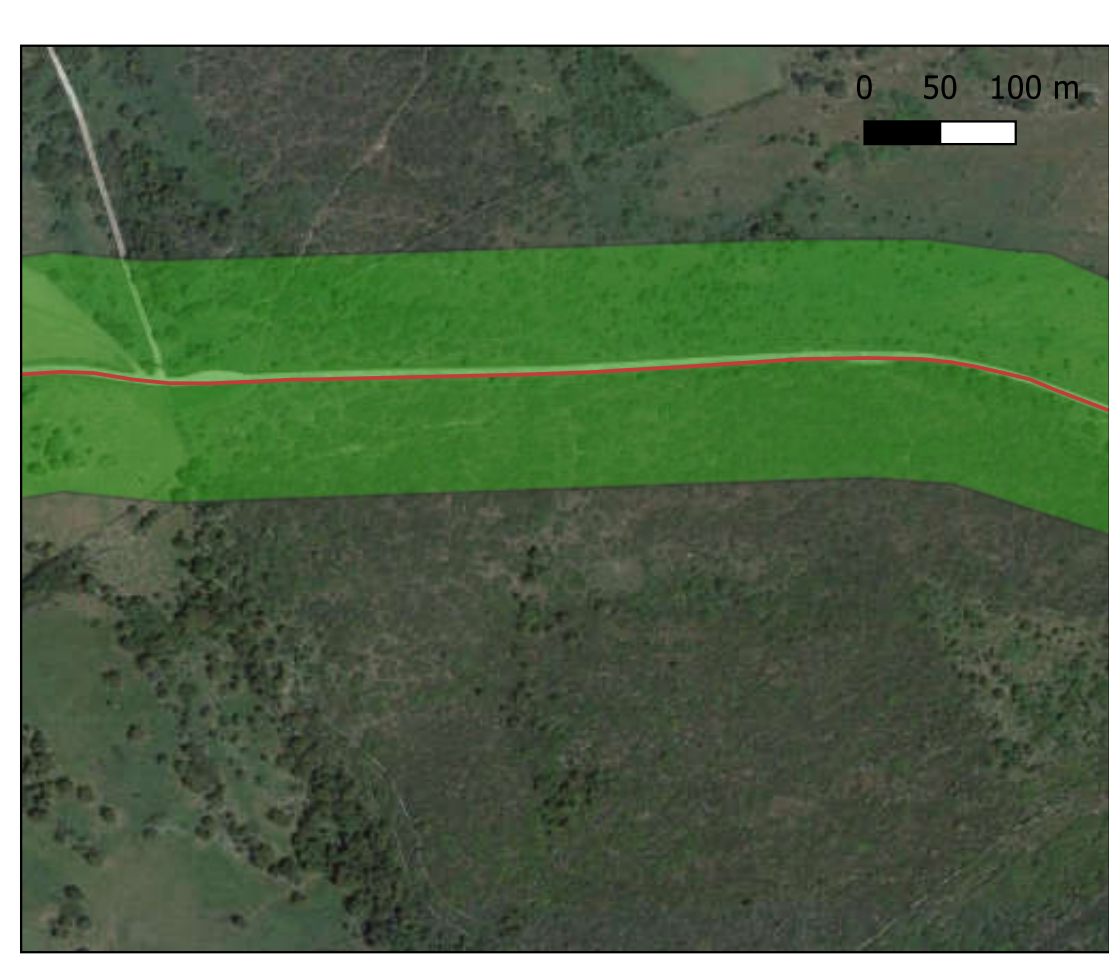
Visibilità del suolo: 1





Ricognizione 84959a3962ea48989a4d0f4895b300cf  
Unità di ricognizione 55 - Data 2023/07/20

Visibilità del suolo: 0 (area non accessibile)





Ricognizione 84959a3962ea48989a4d0f4895b300cf  
Unità di ricognizione 56 - Data 2023/07/20

Visibilità del suolo: 1





**Ricognizione 84959a3962ea48989a4d0f4895b300cf**  
**Unità di ricognizione 57 - Data 2023/07/20**

Visibilità del suolo: 0 (area non accessibile)





**Ricognizione 84959a3962ea48989a4d0f4895b300cf**  
**Unità di ricognizione 58 - Data 2023/07/20**

Visibilità del suolo: 2





Ricognizione 84959a3962ea48989a4d0f4895b300cf  
Unità di ricognizione 59 - Data 2023/07/20

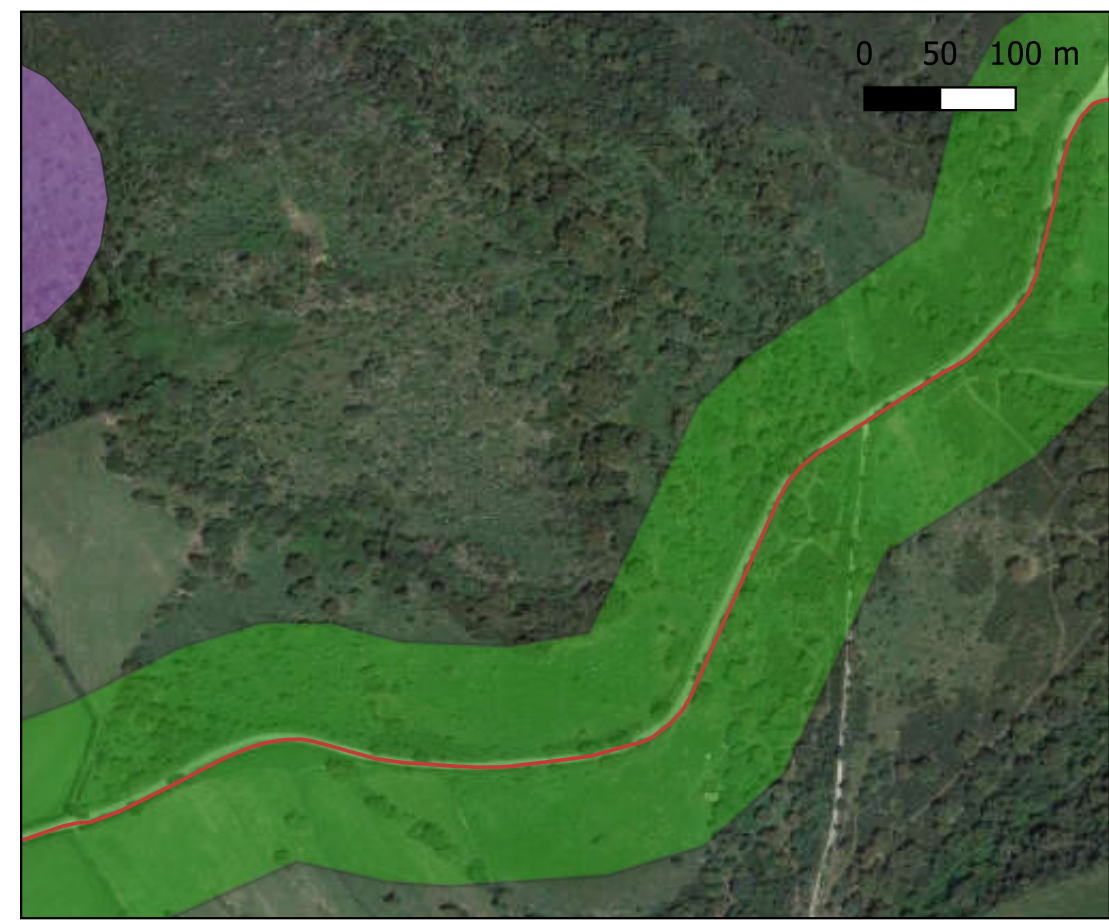
Visibilità del suolo: 1





**Ricognizione 84959a3962ea48989a4d0f4895b300cf**  
**Unità di ricognizione 60 - Data 2023/07/20**

Visibilità del suolo: 0 (area non accessibile)





Ricognizione 84959a3962ea48989a4d0f4895b300cf  
Unità di ricognizione 61 - Data 2023/07/20

Visibilità del suolo: 2





**Ricognizione 84959a3962ea48989a4d0f4895b300cf**  
**Unità di ricognizione 62 - Data 2023/07/20**

Visibilità del suolo: 2





**Ricognizione 84959a3962ea48989a4d0f4895b300cf**  
**Unità di ricognizione 63 - Data 2023/07/20**

Visibilità del suolo: 1





**Ricognizione 84959a3962ea48989a4d0f4895b300cf**  
**Unità di ricognizione 64 - Data 2023/07/20**

Visibilità del suolo: 0 (area non accessibile)





**Ricognizione 84959a3962ea48989a4d0f4895b300cf**  
**Unità di ricognizione 65 - Data 2023/07/20**

Visibilità del suolo: 2





**Ricognizione 84959a3962ea48989a4d0f4895b300cf**  
**Unità di ricognizione 66 - Data 2023/07/20**

Visibilità del suolo: 0 (area non accessibile)





**Ricognizione 84959a3962ea48989a4d0f4895b300cf**  
**Unità di ricognizione 67 - Data 2023/07/20**

Visibilità del suolo: 1





**Ricognizione 84959a3962ea48989a4d0f4895b300cf**  
**Unità di ricognizione 68 - Data 2023/07/20**

Visibilità del suolo: 2





**Ricognizione 84959a3962ea48989a4d0f4895b300cf**  
**Unità di ricognizione 69 - Data 2023/07/20**

Visibilità del suolo: 2

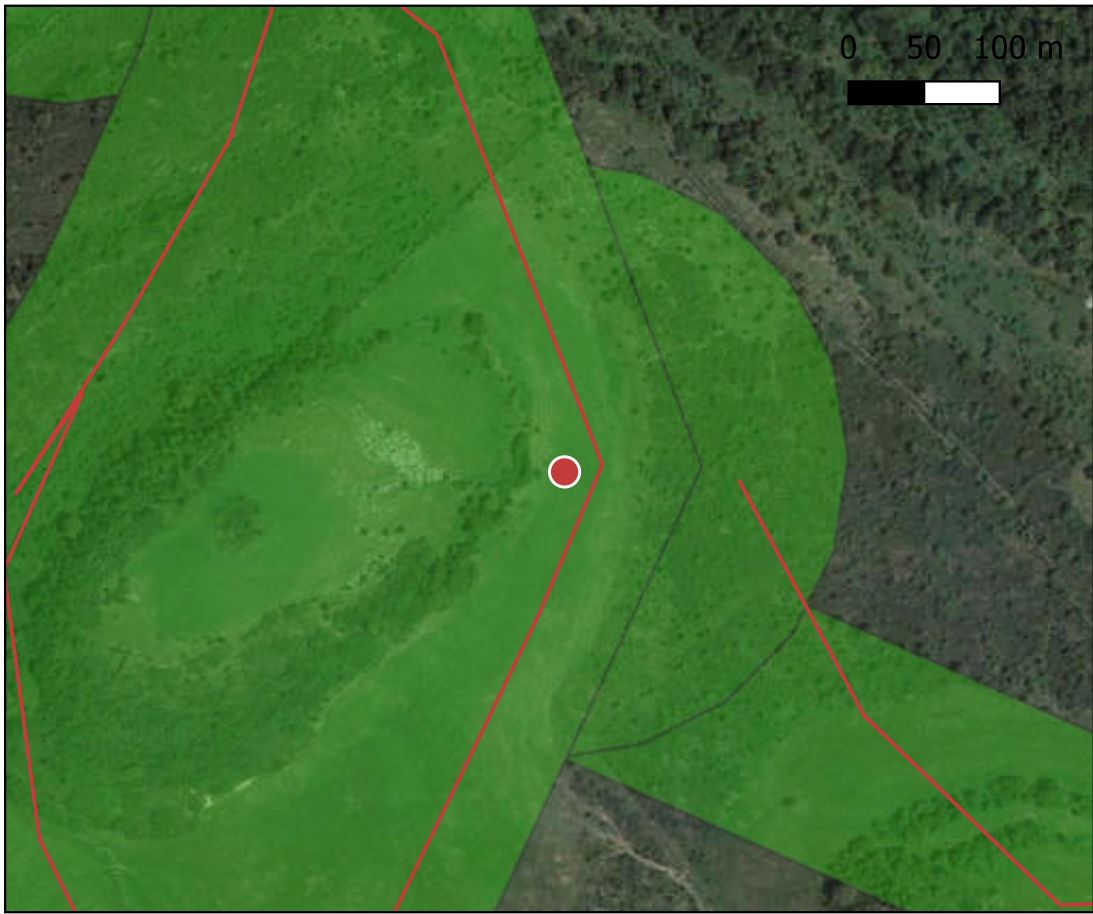




Ricognizione 540bf66cd6e34ff2a19a2dcae9f8b694

Unità di ricognizione 70 - Data 2023/07/20

Visibilità del suolo: 2

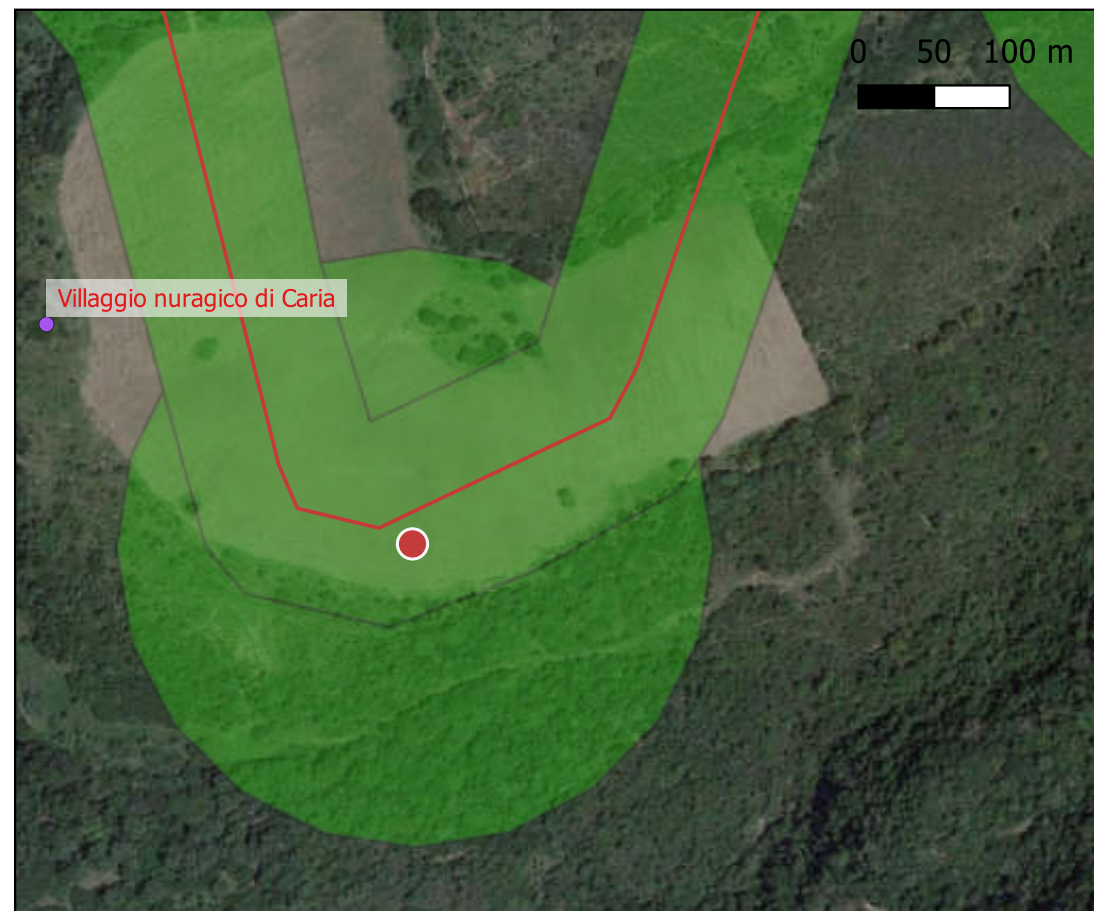




## Ricognizione

Unità di ricognizione 71 - Data 2023/07/20

Visibilità del suolo: 3

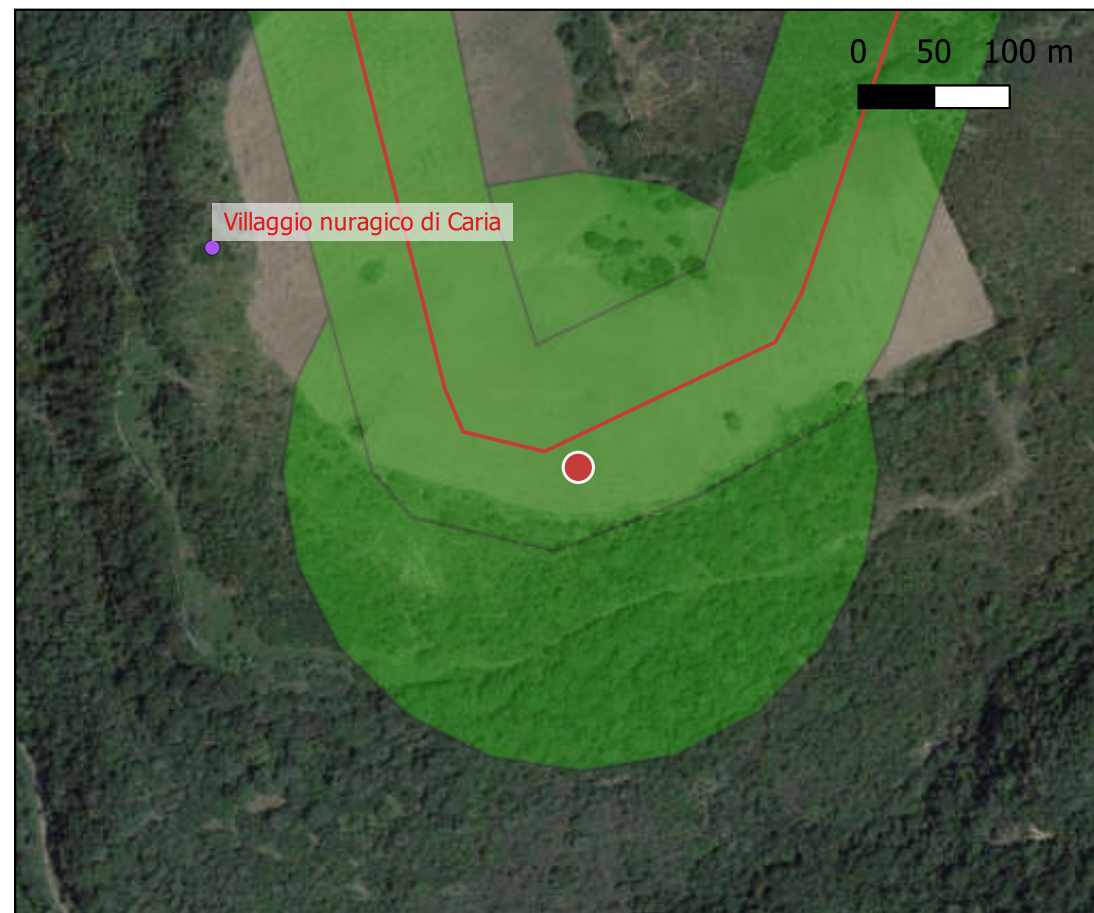




## Ricognizione

Unità di ricognizione 72 - Data 2023/07/20

Visibilità del suolo: 0 (area non accessibile)

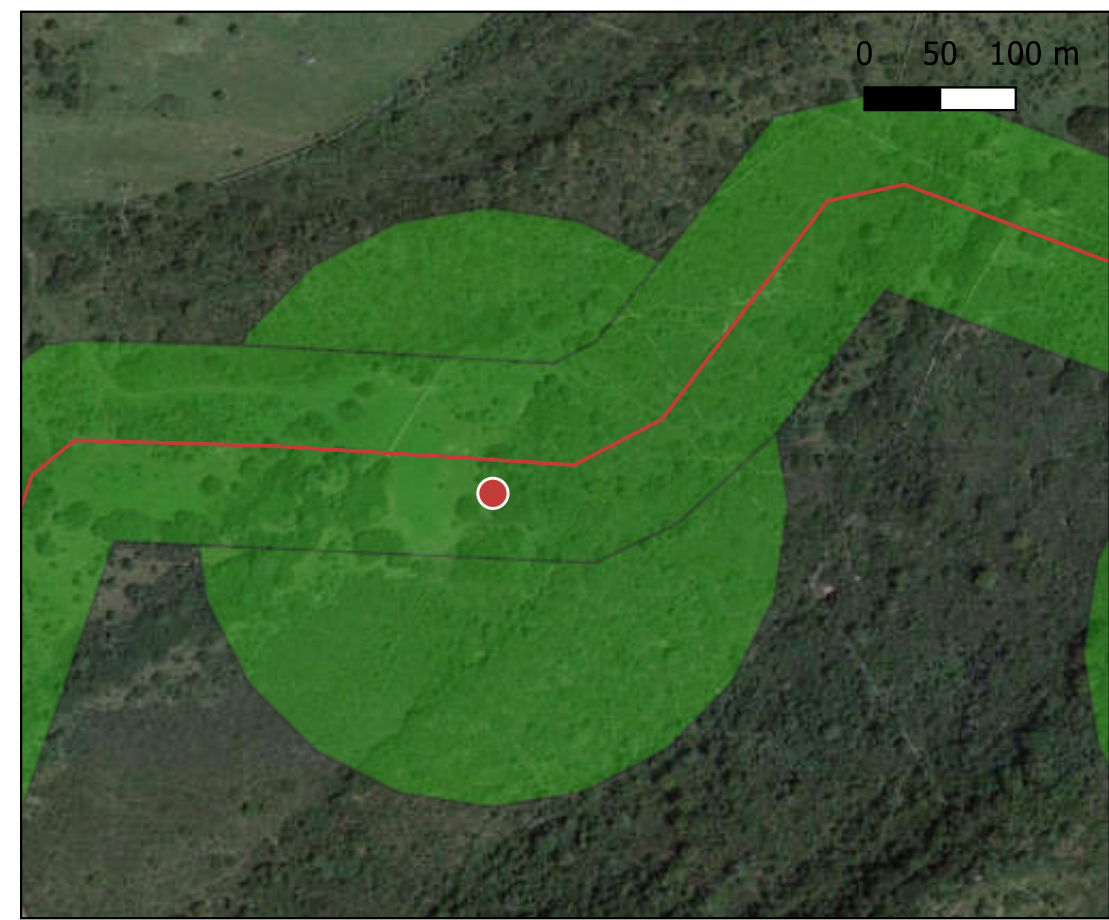




Ricognizione 8025d034e1df41758cc18c744ac9973c

Unità di ricognizione 73 - Data 2023/07/20

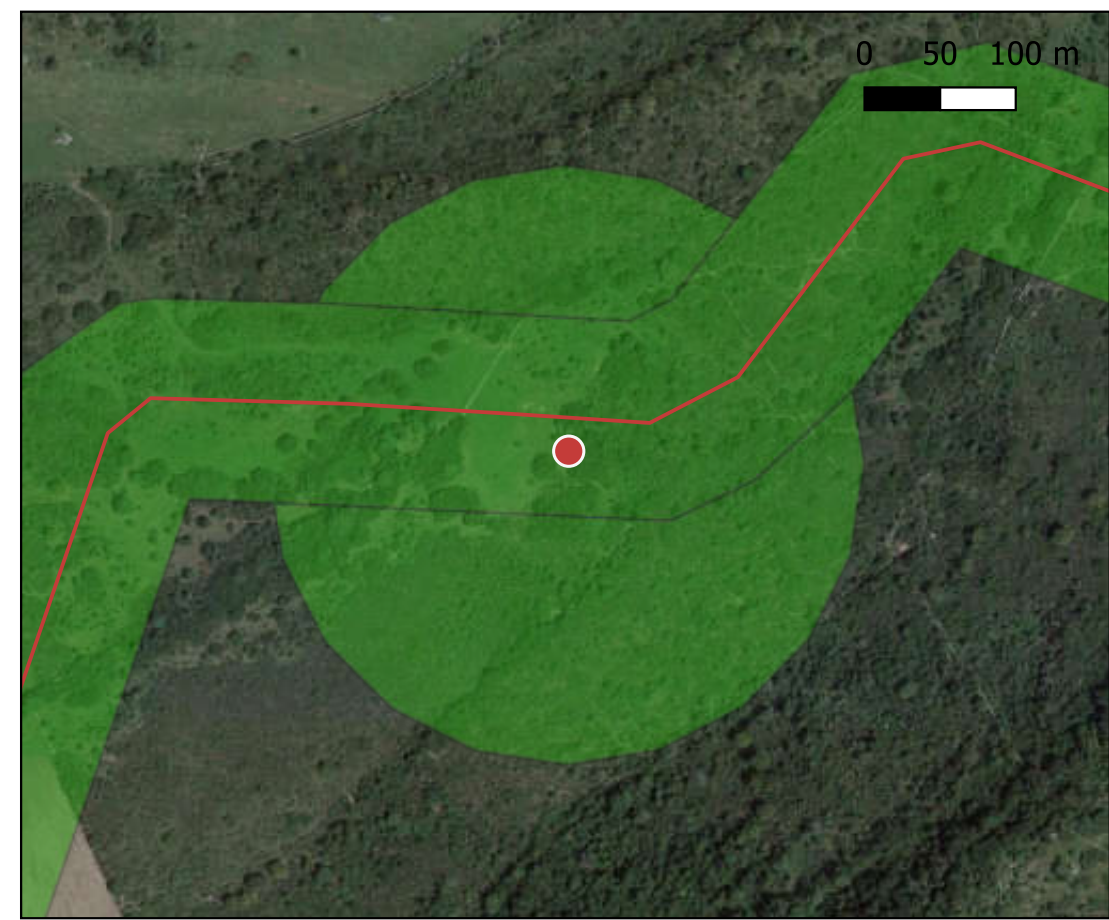
Visibilità del suolo: 2





Ricognizione 8025d034e1df41758cc18c744ac9973c  
Unità di ricognizione 74 - Data 2023/07/20

Visibilità del suolo: 1





Ricognizione 4b80200406e54f2f8dc8626d07a724f0

Unità di ricognizione 75 - Data 2023/07/20

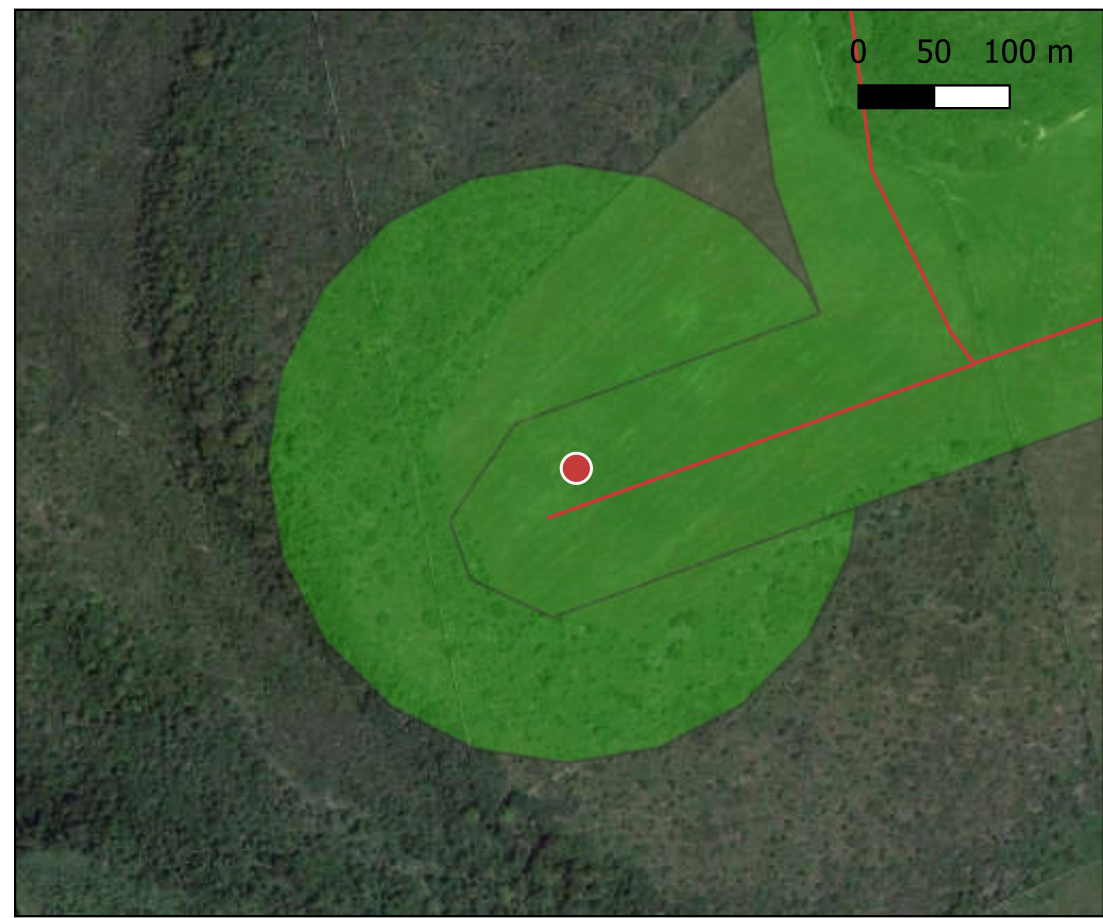
Visibilità del suolo: 3





**Ricognizione 4b80200406e54f2f8dc8626d07a724f0**  
**Unità di ricognizione 76 - Data 2023/07/20**

Visibilità del suolo: 0 (area non accessibile)

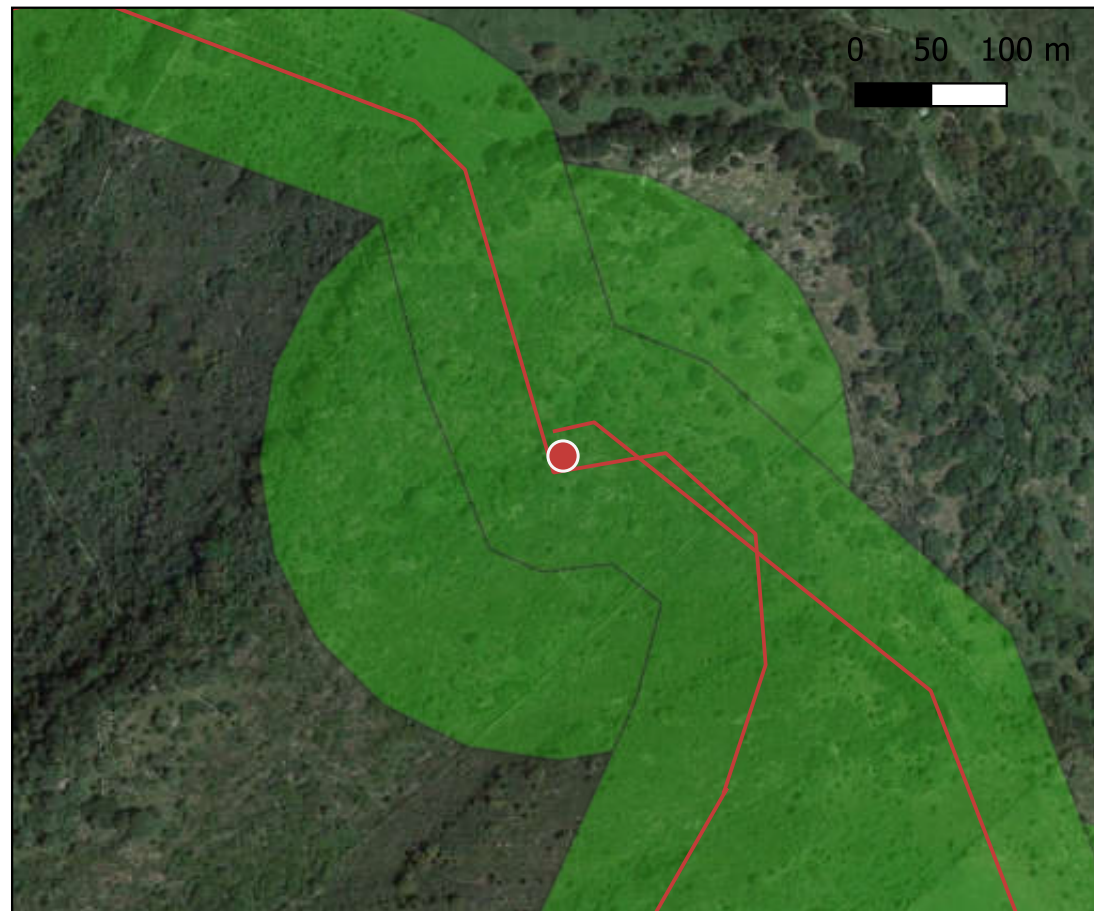




## Ricognizione

Unità di ricognizione 77 - Data 2023/07/20

Visibilità del suolo: 0 (area non accessibile)





Ricognizione 1e049288b4f745eabae72ecd8ca60756

Unità di ricognizione 78 - Data 2023/12/02

Visibilità del suolo: 2





Ricognizione 1e049288b4f745eabae72ecd8ca60756

Unità di ricognizione 79 - Data 2023/12/02

Visibilità del suolo: 2





Ricognizione 1e049288b4f745eabae72ecd8ca60756

Unità di ricognizione 80 - Data 2023/12/02

Visibilità del suolo: 2

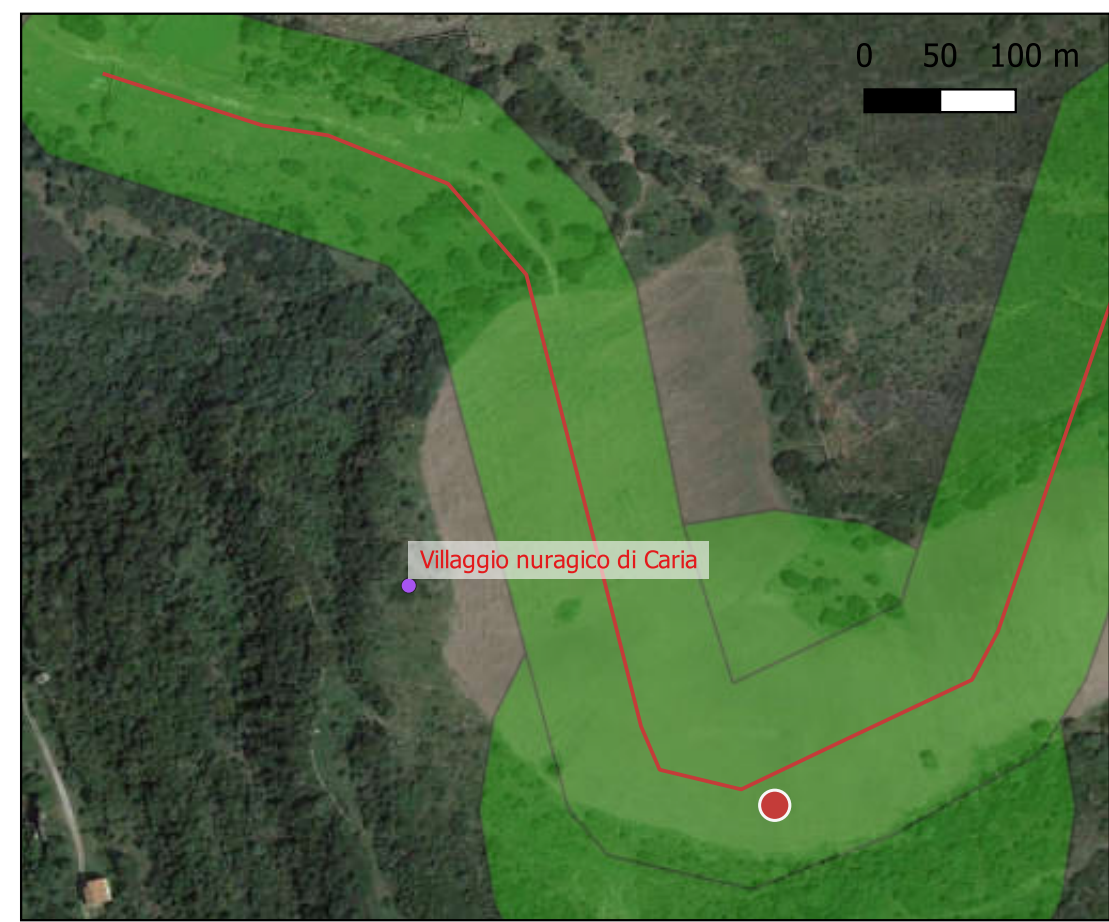




Ricognizione 1e049288b4f745eabae72ecd8ca60756

Unità di ricognizione 81 - Data 2023/12/02

Visibilità del suolo: 2

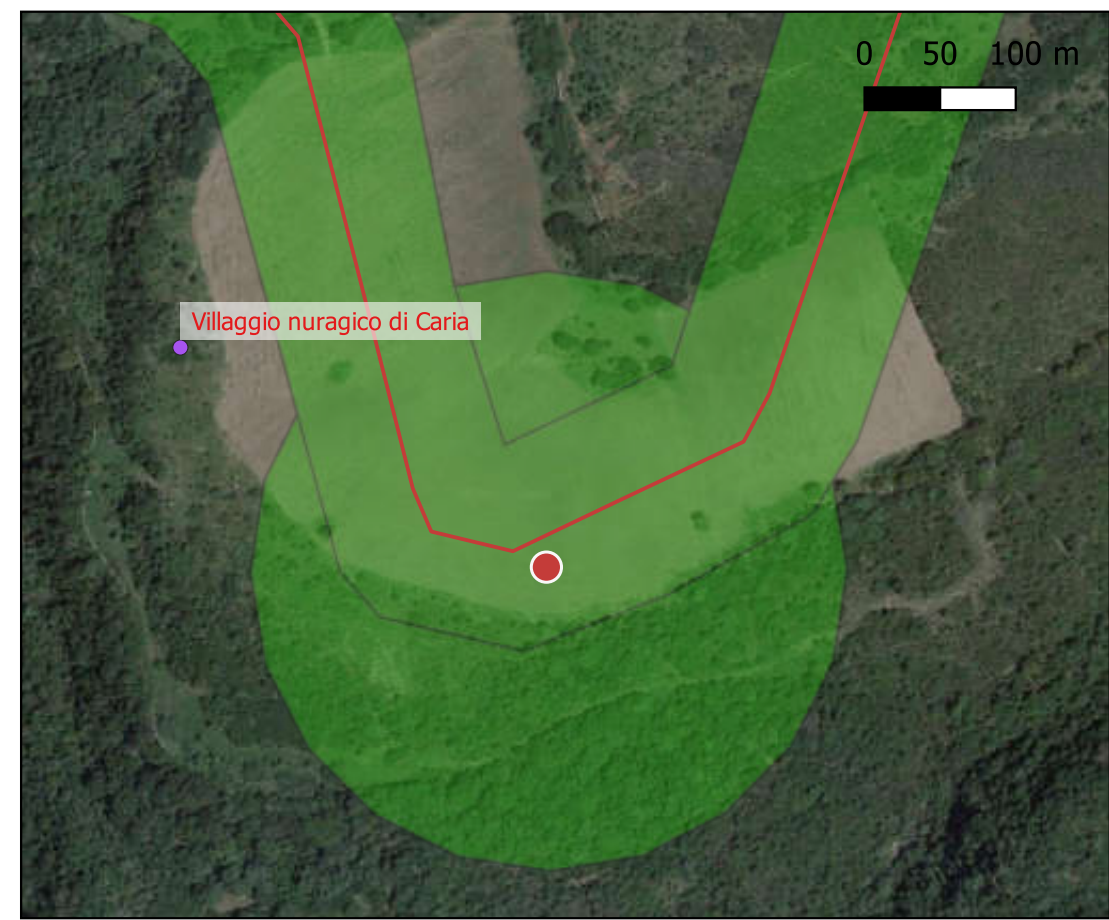




Ricognizione 1e049288b4f745eabae72ecd8ca60756

Unità di ricognizione 82 - Data 2023/12/02

Visibilità del suolo: 2

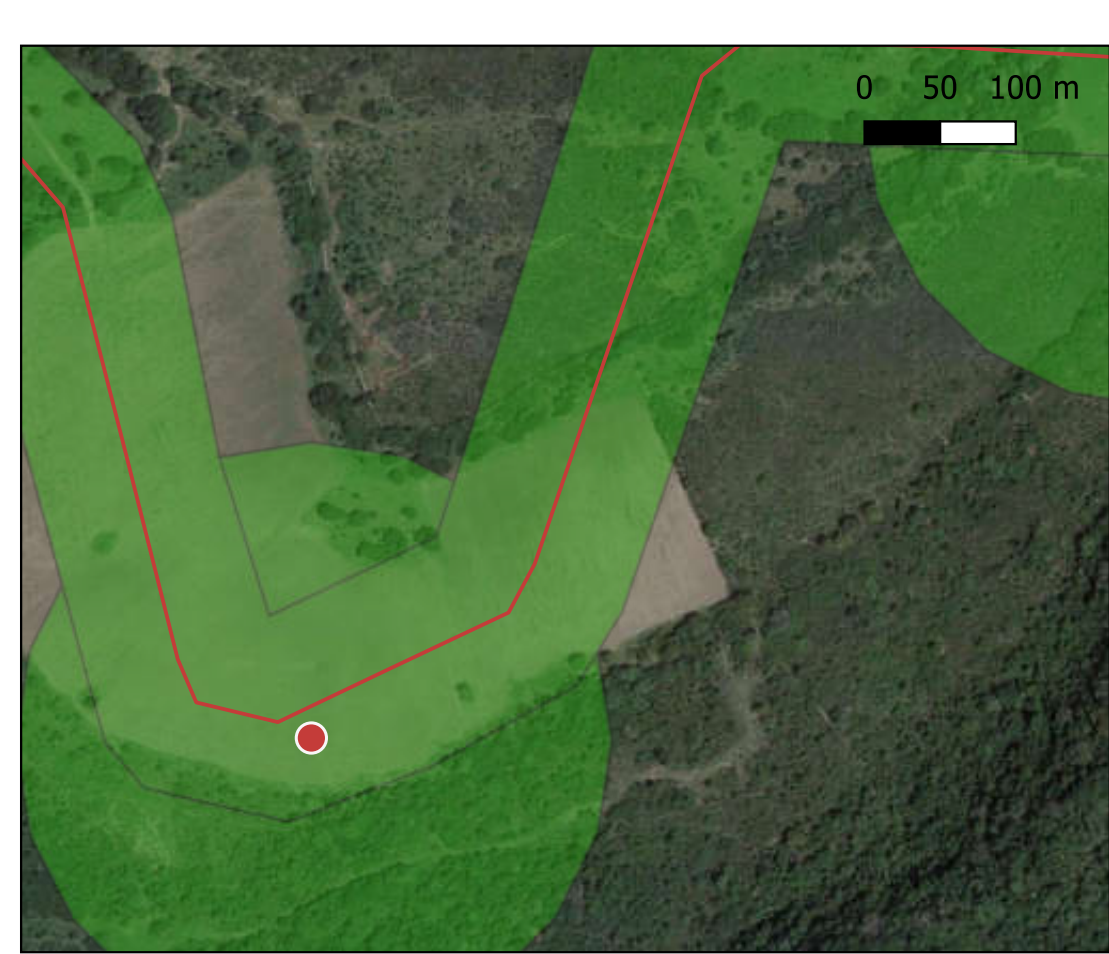




Ricognizione 1e049288b4f745eabae72ecd8ca60756

Unità di ricognizione 83 - Data 2023/12/02

Visibilità del suolo: 2

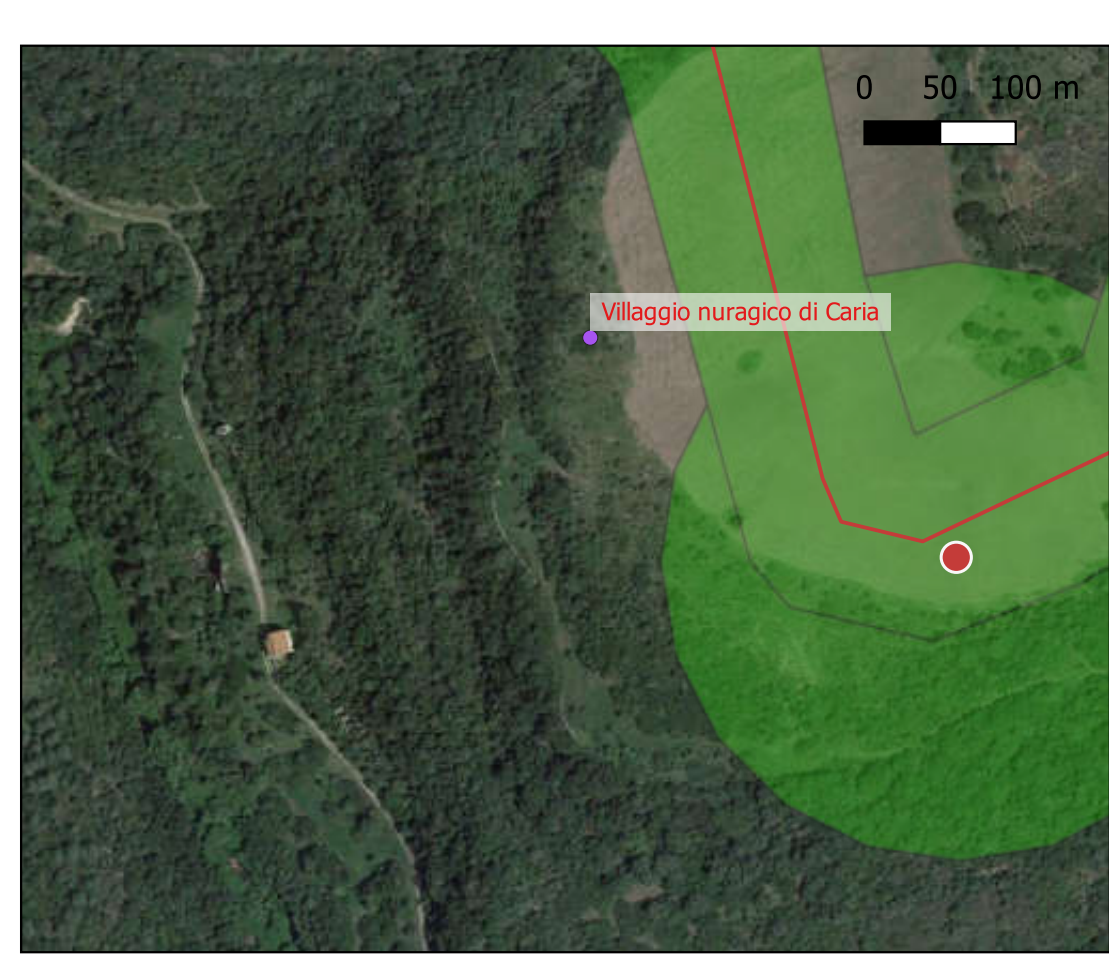




Ricognizione 1e049288b4f745eabae72ecd8ca60756

Unità di ricognizione 84 - Data 2023/12/02

Visibilità del suolo: 1

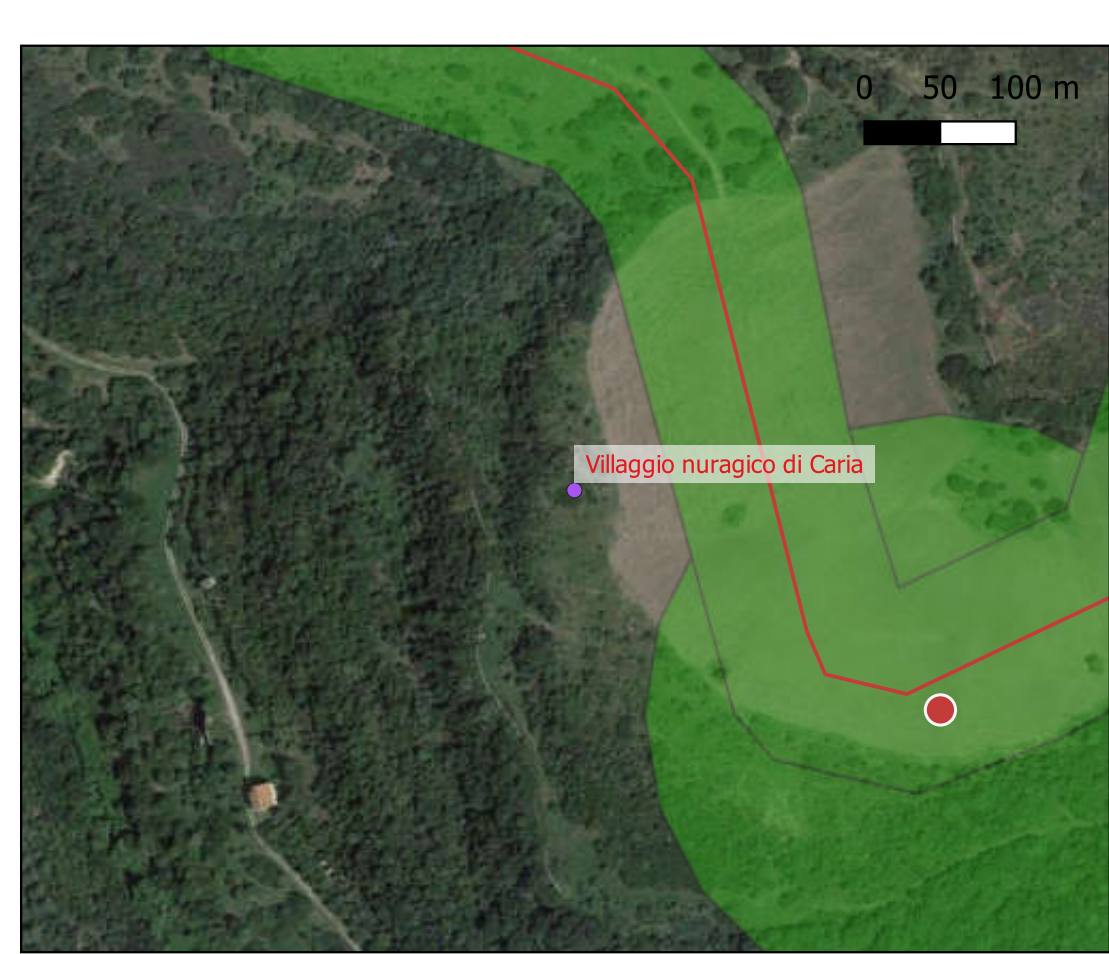




Ricognizione 1e049288b4f745eabae72ecd8ca60756

Unità di ricognizione 85 - Data 2023/12/02

Visibilità del suolo: 1

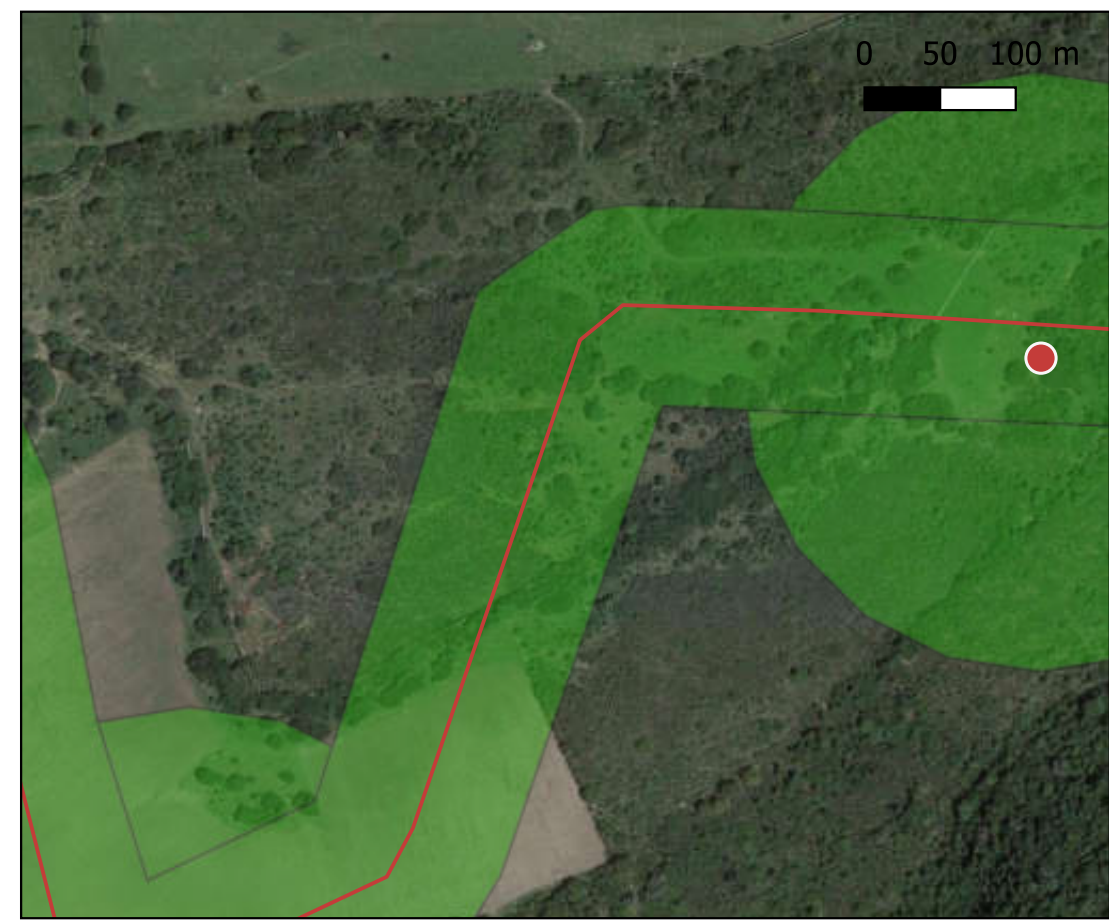




Ricognizione 1e049288b4f745eabae72ecd8ca60756

Unità di ricognizione 86 - Data 2023/12/02

Visibilità del suolo: 2

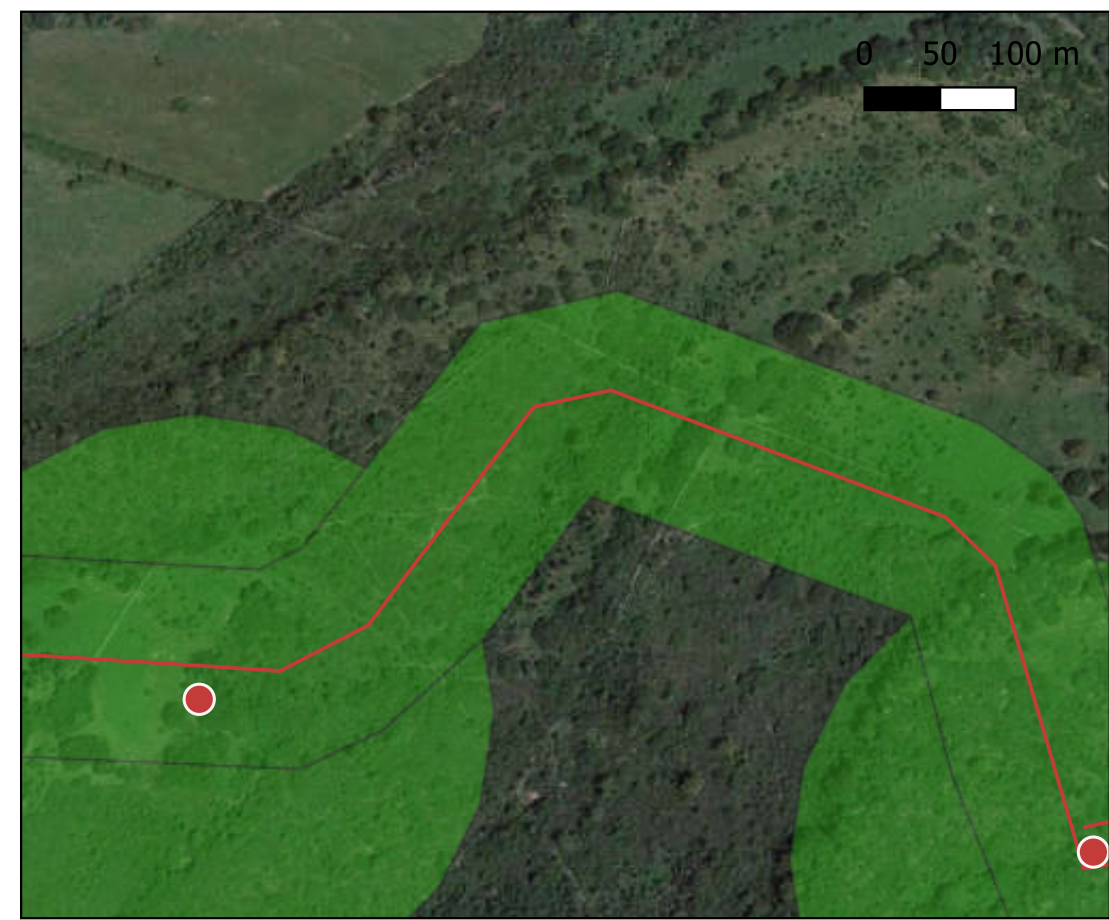




Ricognizione 1e049288b4f745eabae72ecd8ca60756

Unità di ricognizione 87 - Data 2023/12/02

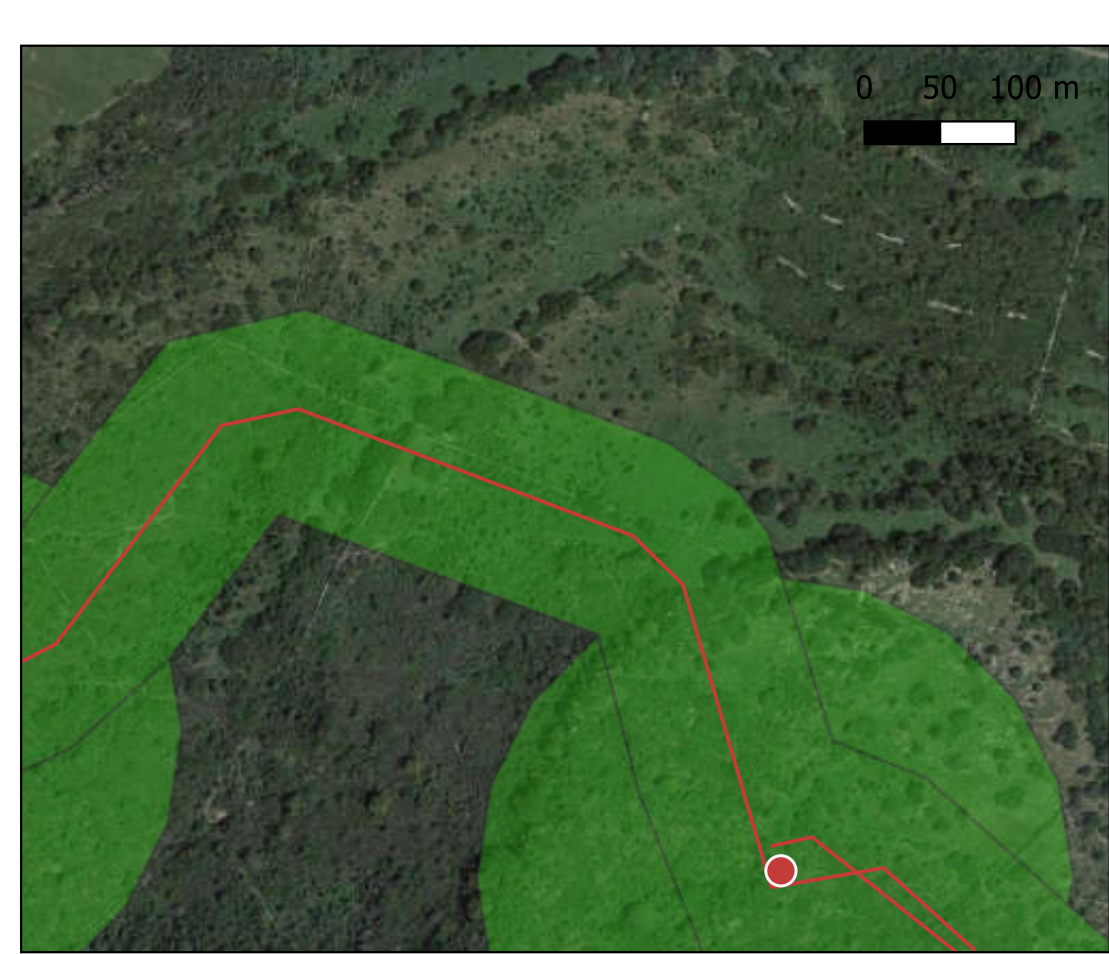
Visibilità del suolo: 2





**Ricognizione 1e049288b4f745eabae72ecd8ca60756**  
**Unità di ricognizione 88 - Data 2023/12/02**

Visibilità del suolo: 2





Ricognizione 1e049288b4f745eabae72ecd8ca60756

Unità di ricognizione 89 - Data 2023/12/02

Visibilità del suolo: 1

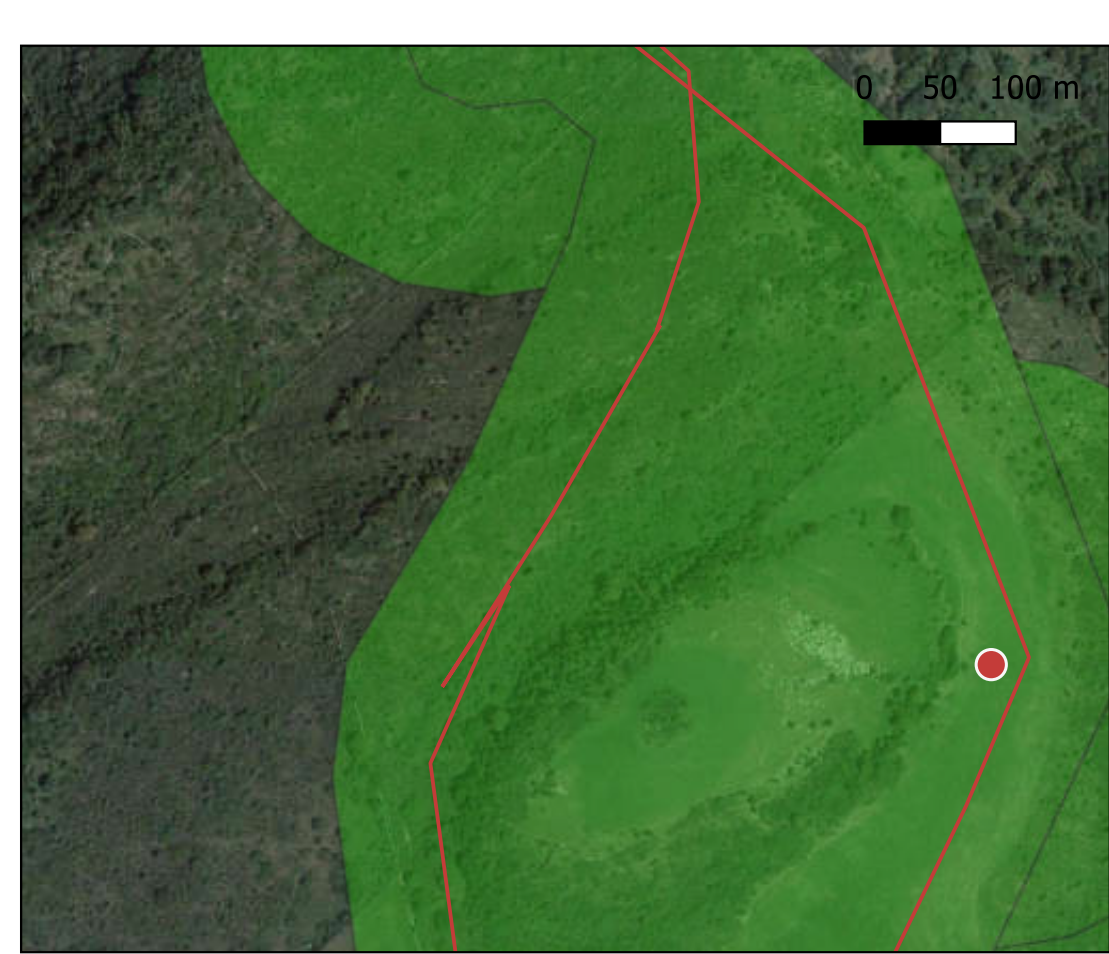




Ricognizione 1e049288b4f745eabae72ecd8ca60756

Unità di ricognizione 90 - Data 2023/12/02

Visibilità del suolo: 1

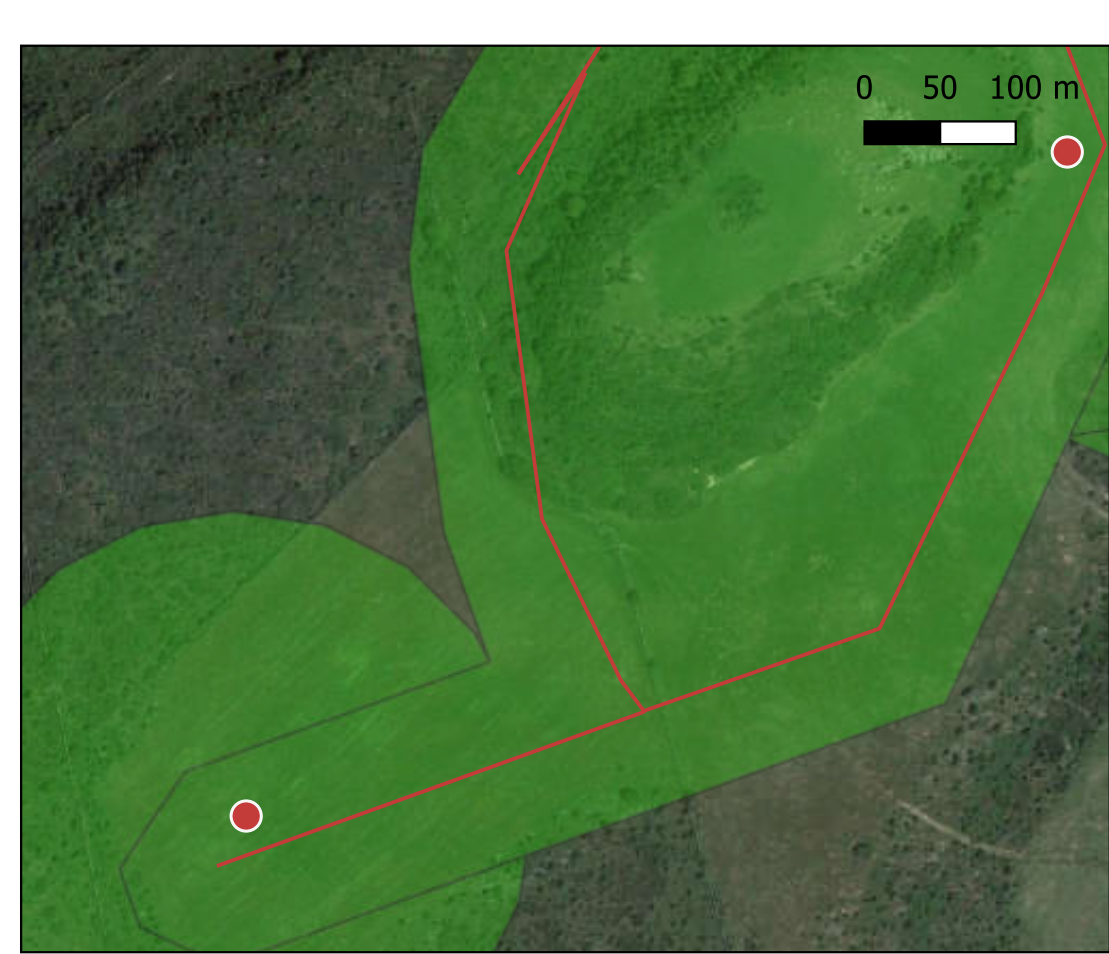




Ricognizione 1e049288b4f745eabae72ecd8ca60756

Unità di ricognizione 91 - Data 2023/12/02

Visibilità del suolo: 1

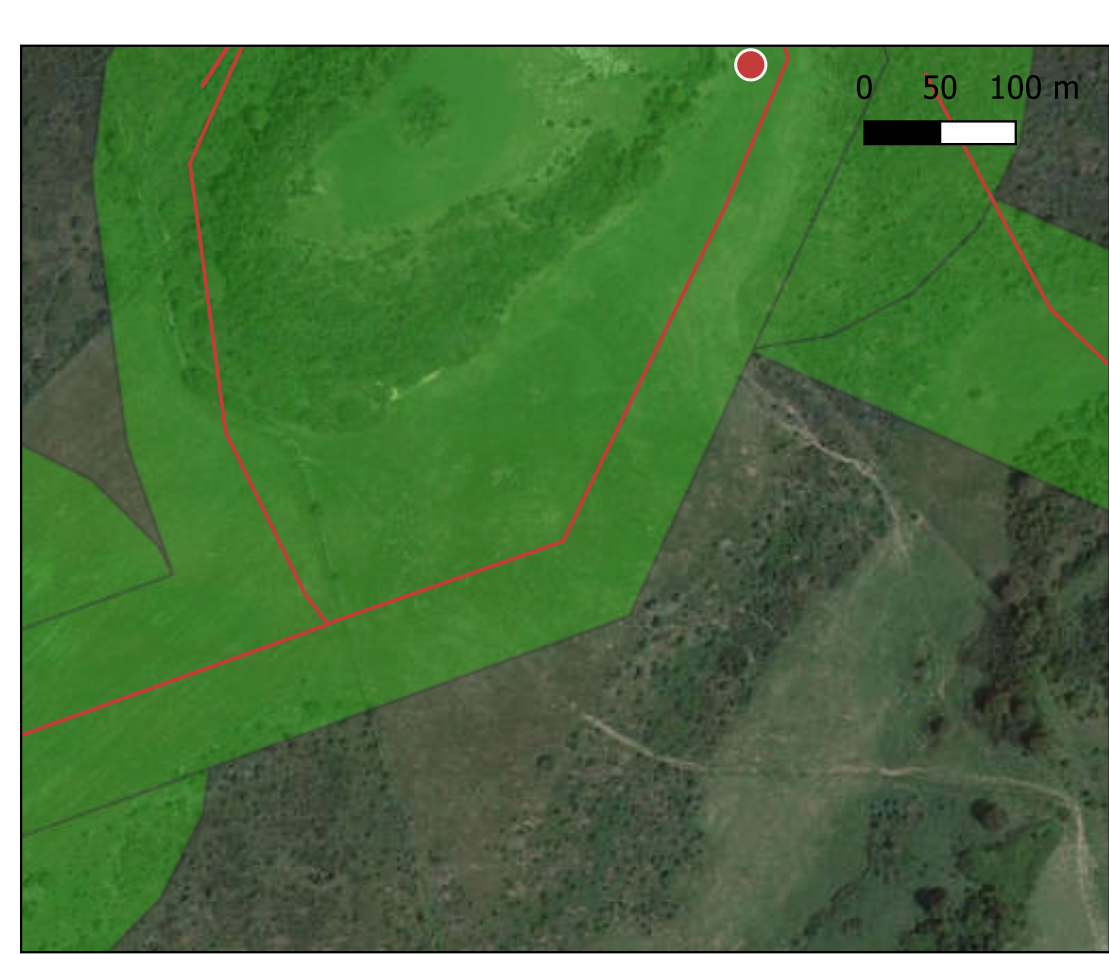




Ricognizione 1e049288b4f745eabae72ecd8ca60756

Unità di ricognizione 92 - Data 2023/12/02

Visibilità del suolo: 2

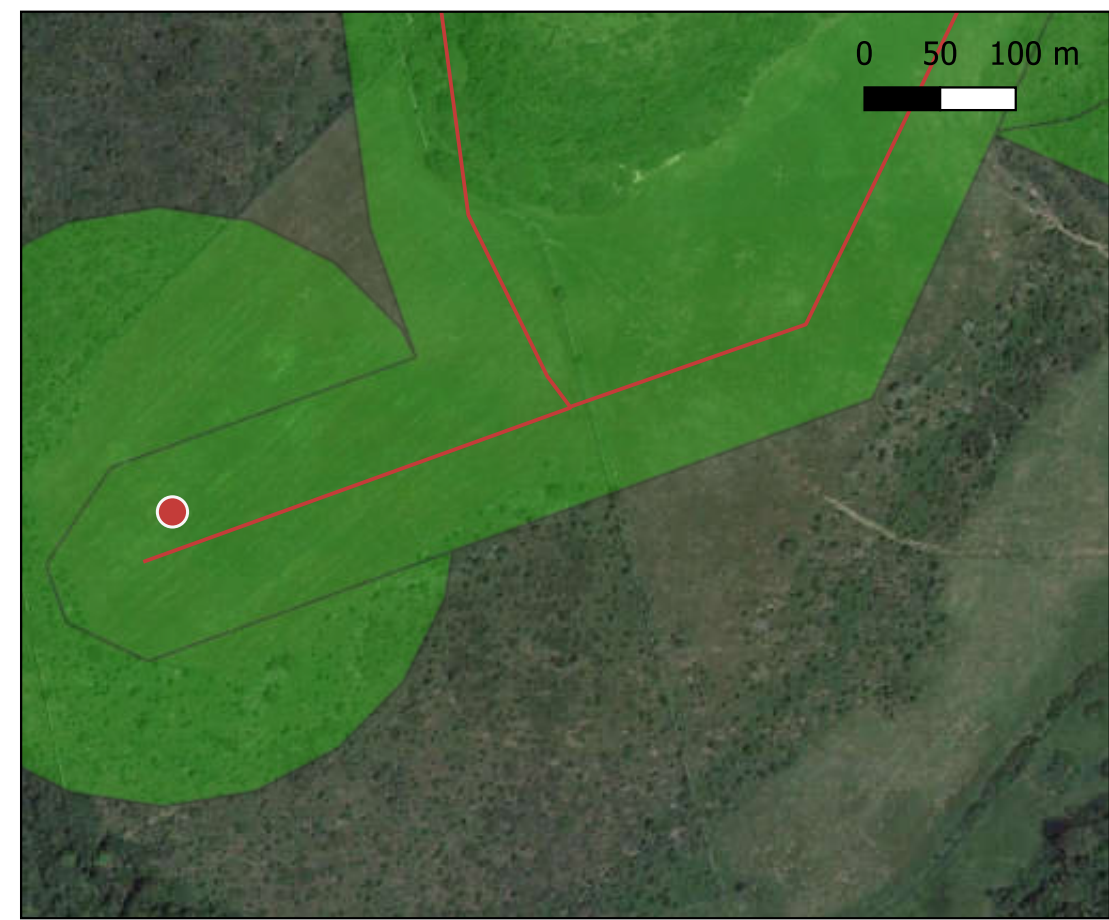




Ricognizione 1e049288b4f745eabae72ecd8ca60756

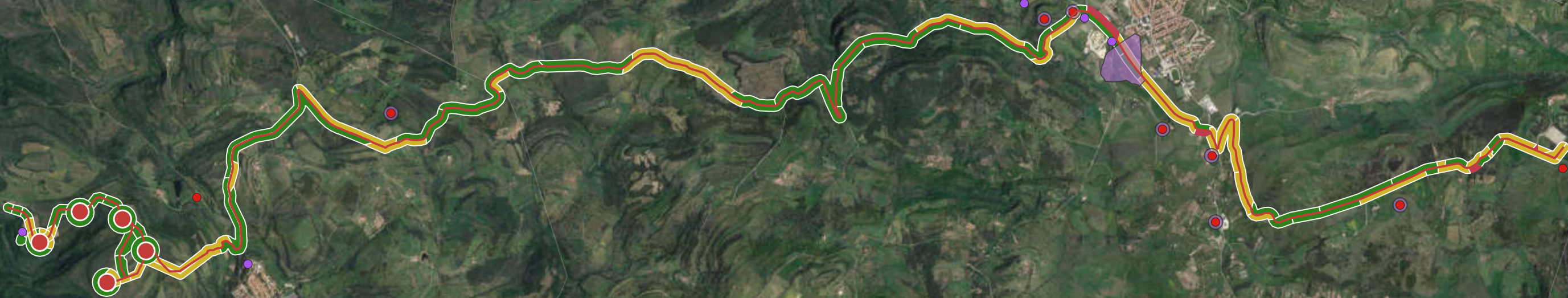
Unità di ricognizione 93 - Data 2023/12/02

Visibilità del suolo: 2





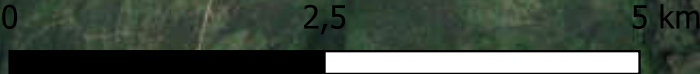
# CARTA DELLA COPERTURA DEL SUOLO



**LEGENDA**

**Copertura del suolo**

- superficie artificiale
- superficie agricola utilizzata
- superficie boscata e ambiente seminaturale
- ambiente umido
- ambiente delle acque





# CARTA DELLA VISIBILITÀ DEL SUOLO

## LEGENDA

- Grado di visibilità
- 0 (area non accessibile)
  - 1
  - 2
  - 3
  - 4
  - 5

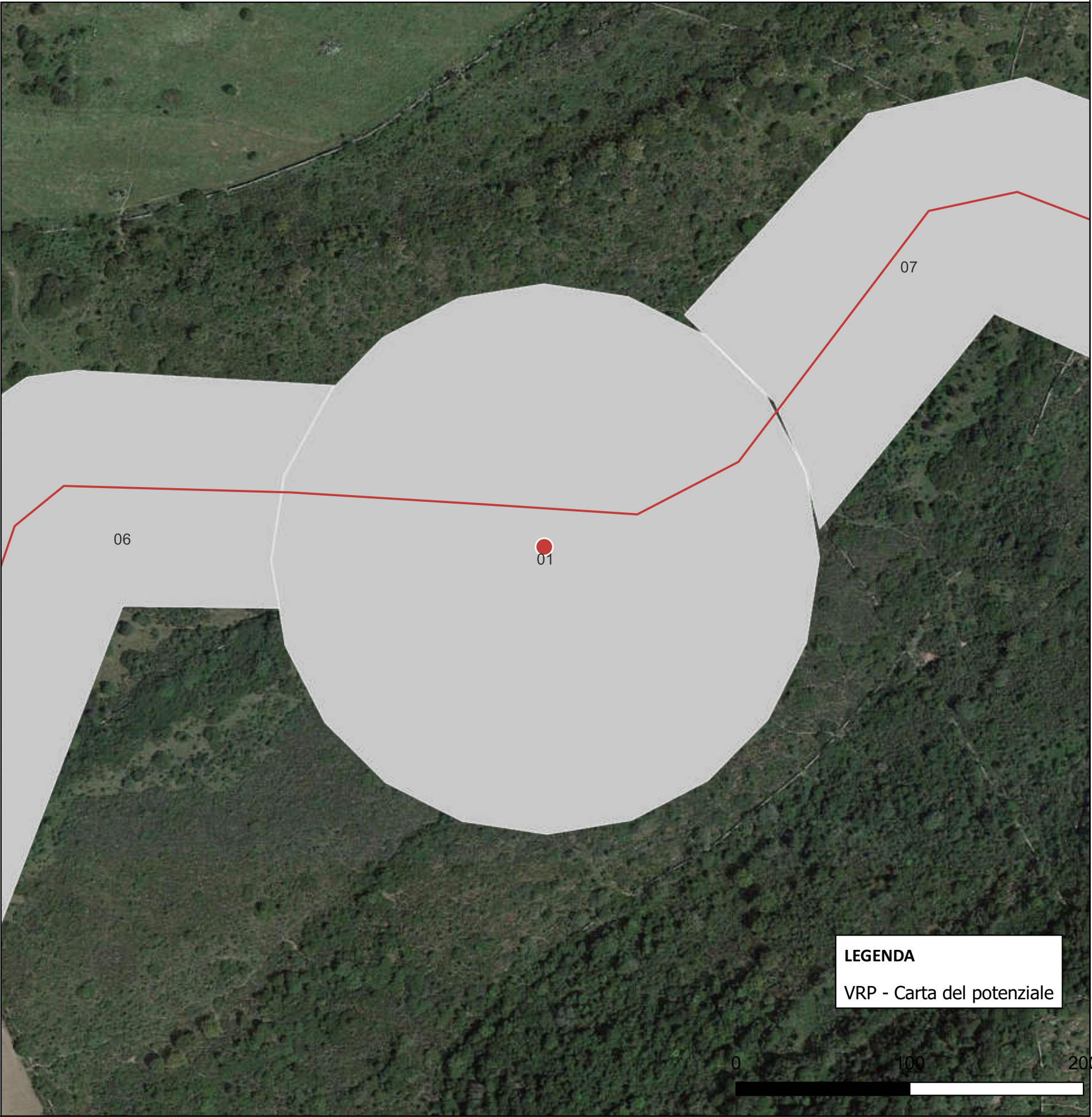
0 1 2 km



# CARTA DEL POTENZIALE - SABAP-SS\_2023\_00234-SC\_000005 - area 01

## potenziale non valutabile - affidabilità discreta

Non valutabile a causa della fitta vegetazione che ricopre l'area. Assenti segnalazioni archeologiche per l'area.

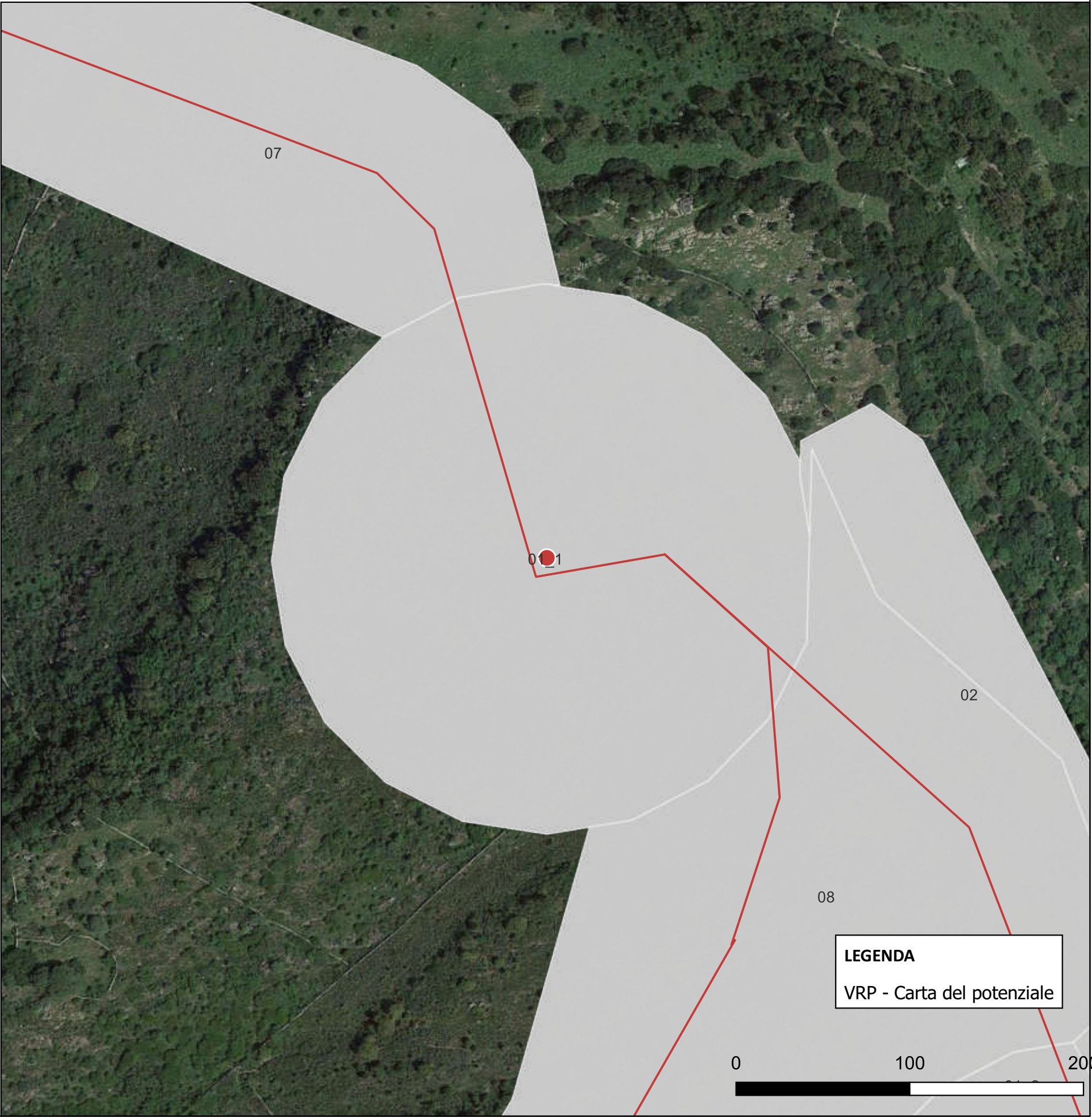




# CARTA DEL POTENZIALE - SABAP-SS\_2023\_00234-SC\_000005 - area 01\_1

## potenziale non valutabile - affidabilità discreta

Non valutabile a causa della fitta vegetazione che ricopre l'area. Assenti segnalazioni archeologiche per l'area.

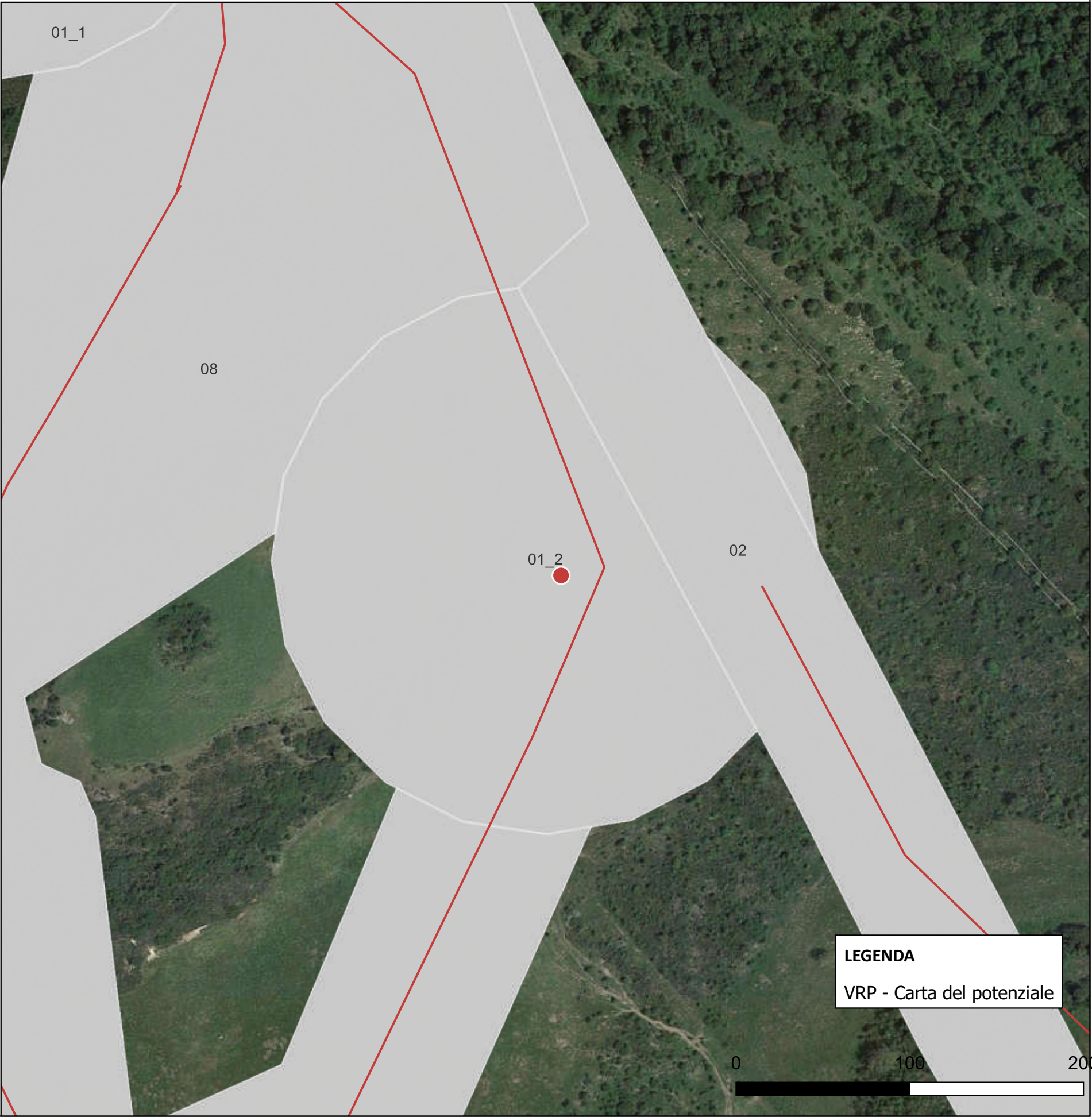




# CARTA DEL POTENZIALE - SABAP-SS\_2023\_00234-SC\_000005 - area 01\_2

## potenziale non valutabile - affidabilità discreta

Non valutabile a causa della fitta vegetazione che ricopre l'area. Assenti segnalazioni archeologiche per l'area.

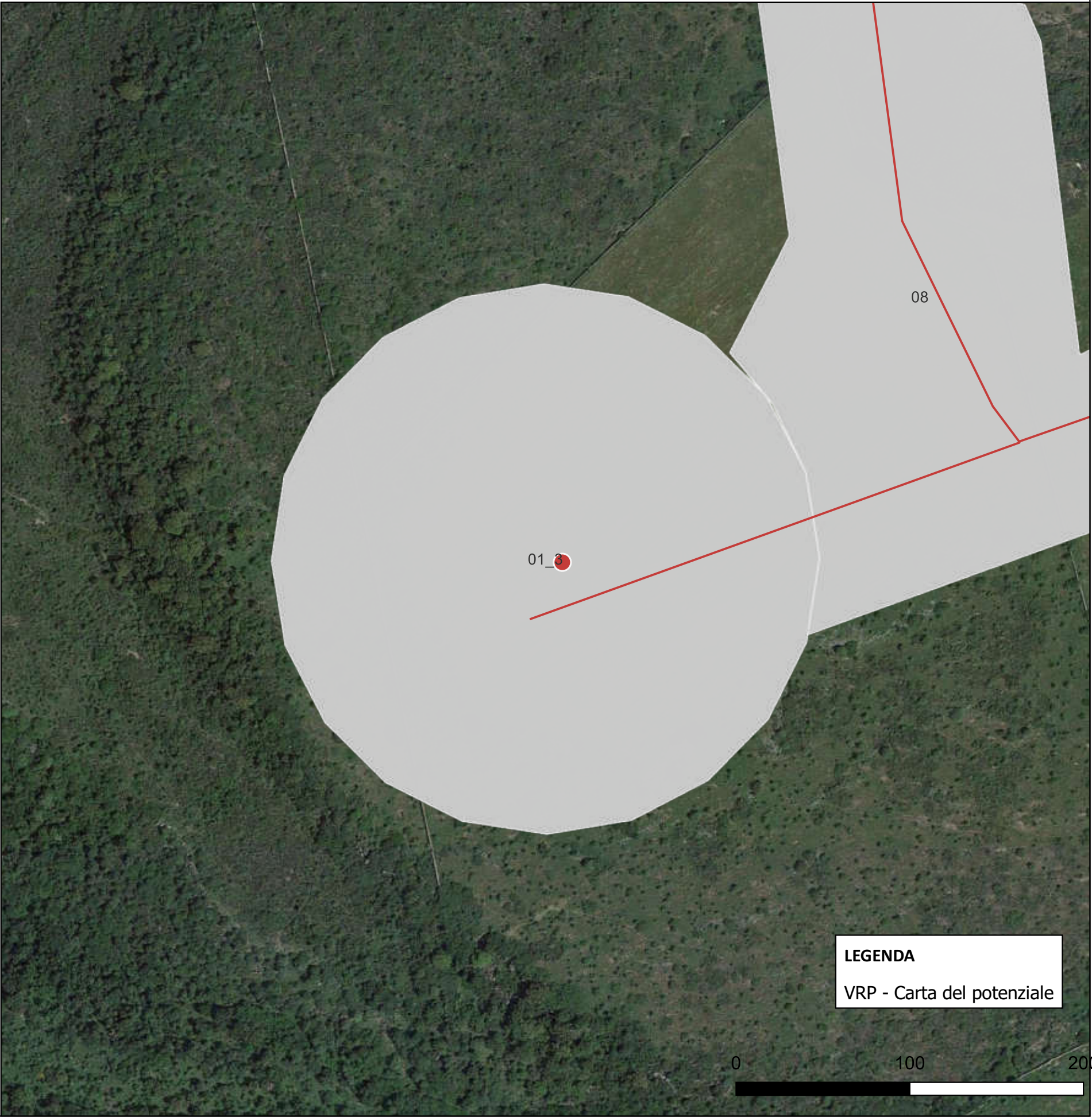




# CARTA DEL POTENZIALE - SABAP-SS\_2023\_00234-SC\_000005 - area 01\_3

## potenziale non valutabile - affidabilità discreta

Non valutabile a causa della fitta vegetazione che ricopre l'area. Assenti segnalazioni archeologiche per l'area.

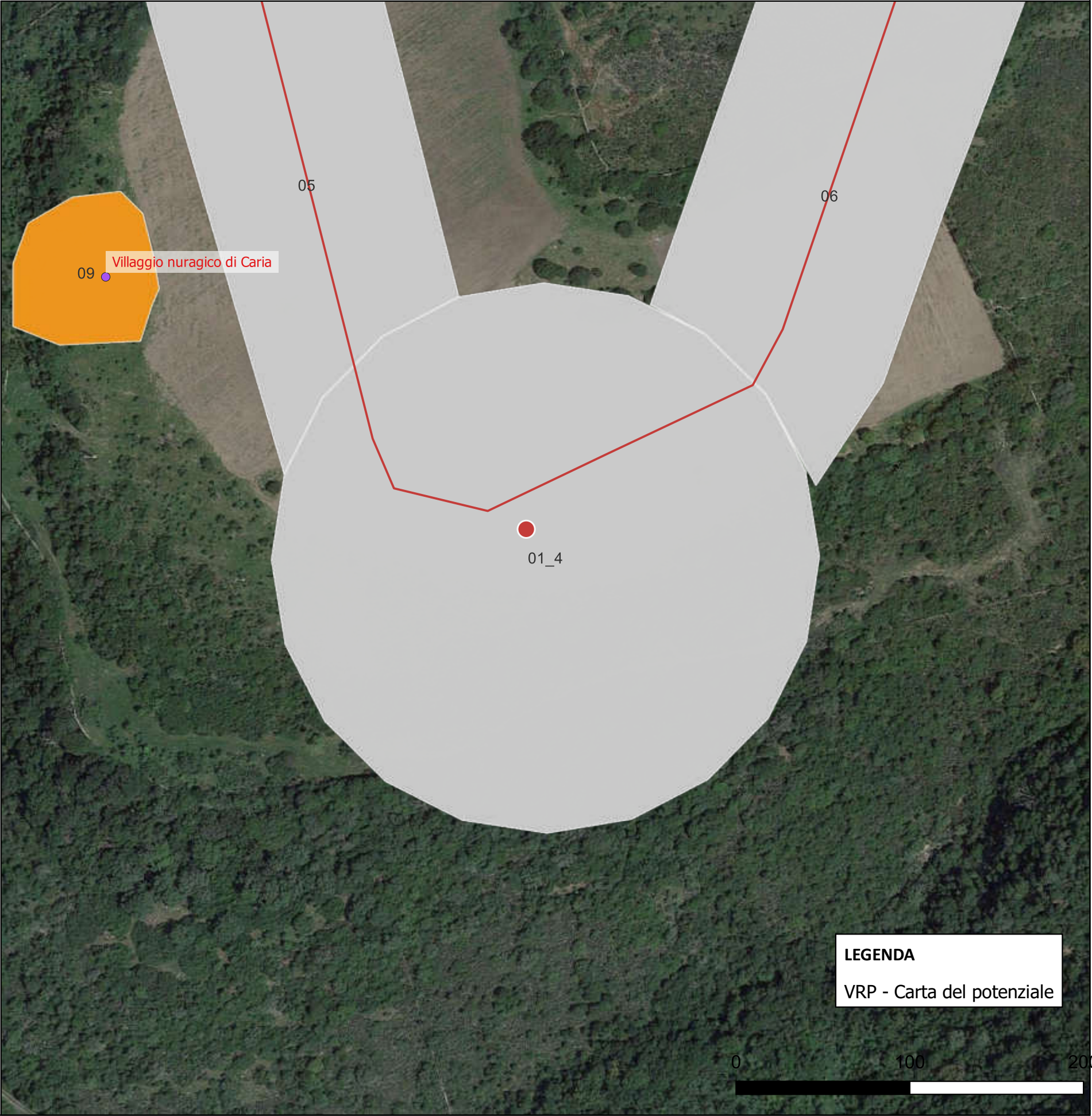




# CARTA DEL POTENZIALE - SABAP-SS\_2023\_00234-SC\_000005 - area 01\_4

## potenziale non valutabile - affidabilità discreta

Non valutabile a causa della fitta vegetazione che ricopre l'area. Nei pressi sono presenti le capanne nuragiche di Caria.

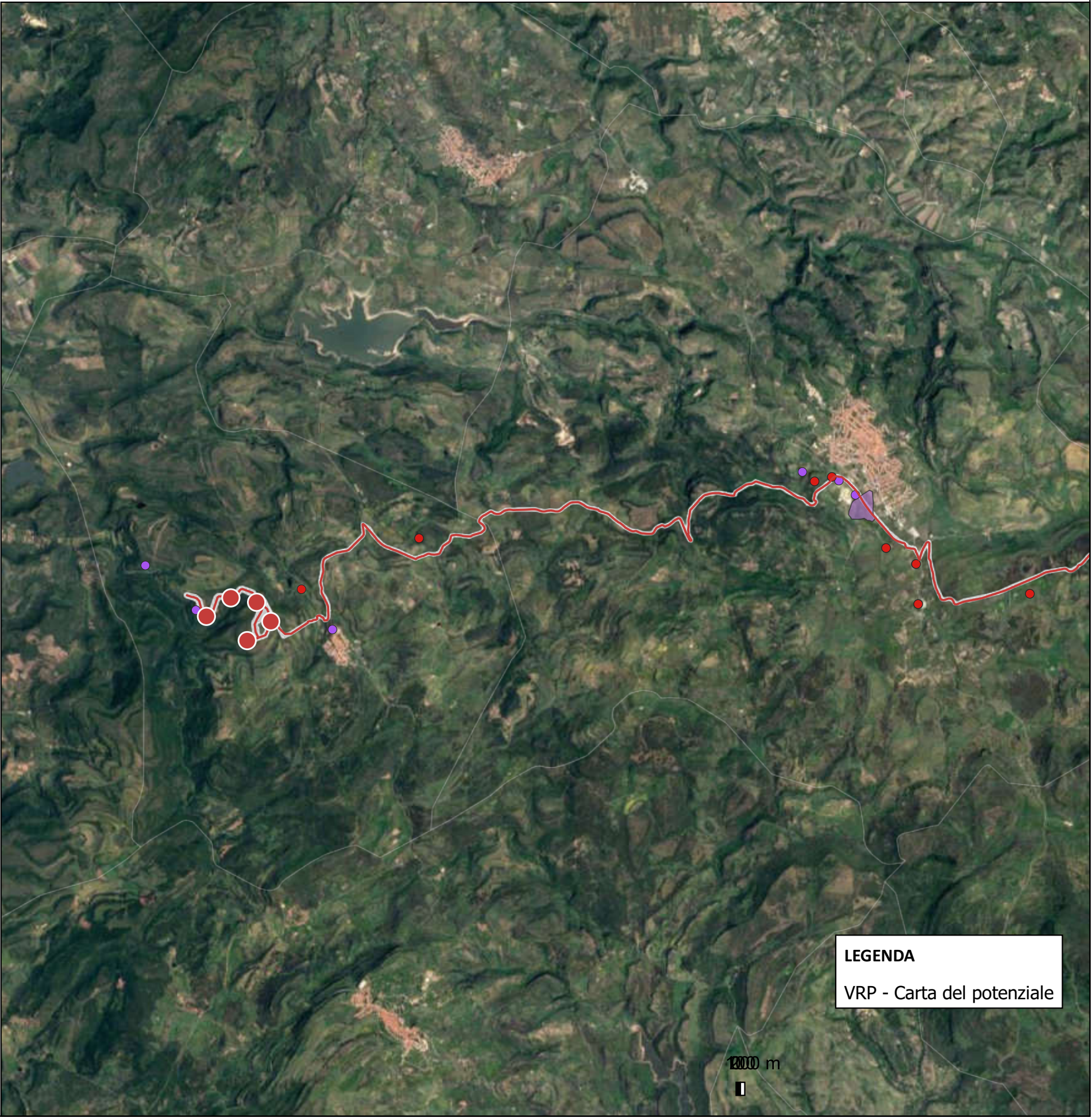




# CARTA DEL POTENZIALE - SABAP-SS\_2023\_00234-SC\_000005 - area 02

## potenziale non valutabile - affidabilità scarsa

Non valutabile a causa della fitta vegetazione che ricopre l'area.

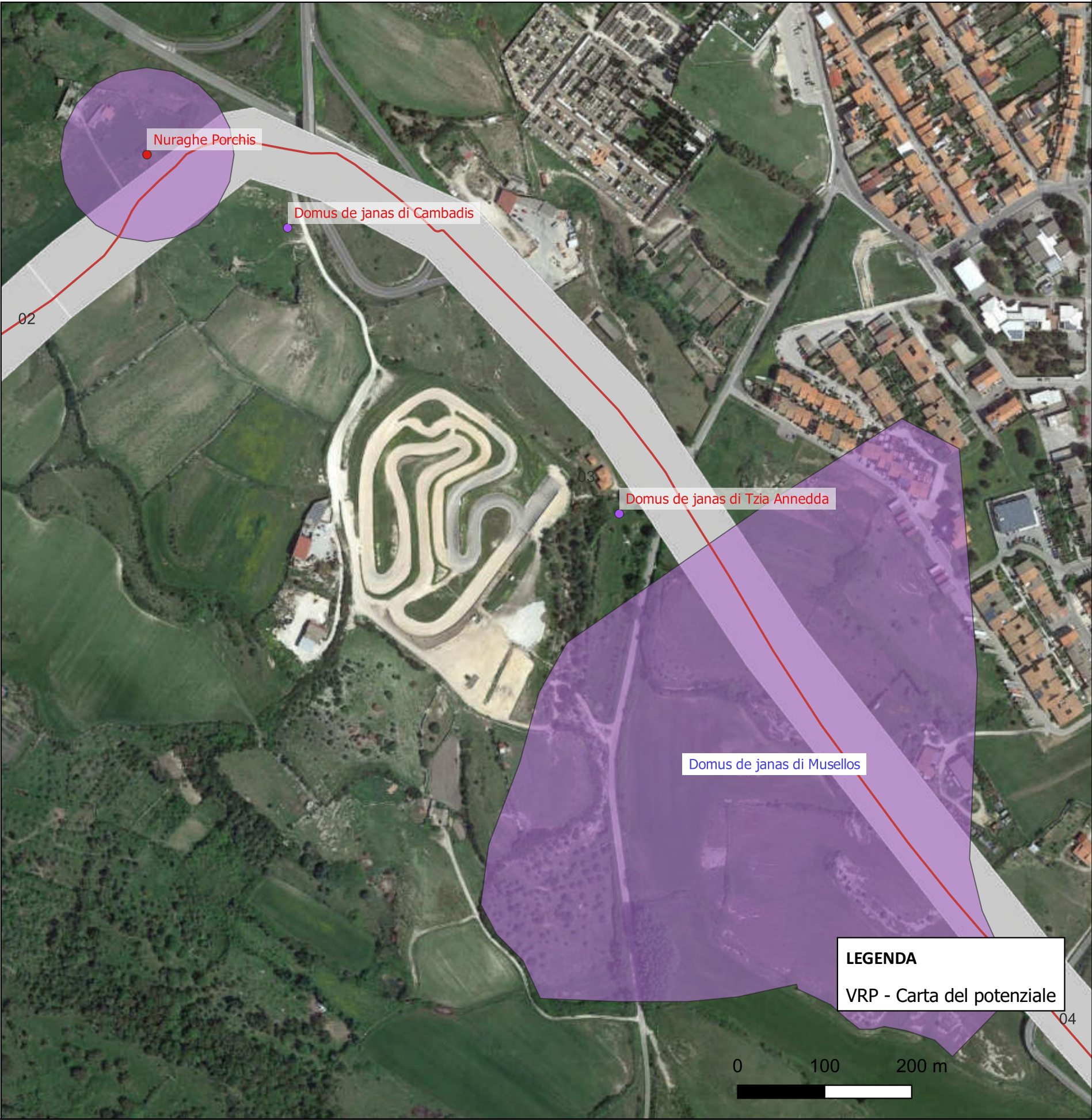




# CARTA DEL POTENZIALE - SABAP-SS\_2023\_00234-SC\_000005 - area 03

## potenziale non valutabile - affidabilità scarsa

Nonostante il cavidotto verrà messo in opera presso il sedime stradale, quest'area è caratterizzata nettamente da segnalazioni di carattere archeologico di età preistorica e protostorica e costituisce, quindi, un settore da attenzionare in sede di realizzazione dell'opera.





# CARTA DEL POTENZIALE - SABAP-SS\_2023\_00234-SC\_000005 - area 04

## potenziale non valutabile - affidabilità scarsa

Non valutabile a causa della fitta vegetazione che ricopre l'area. Assenti segnalazioni archeologiche per l'area.

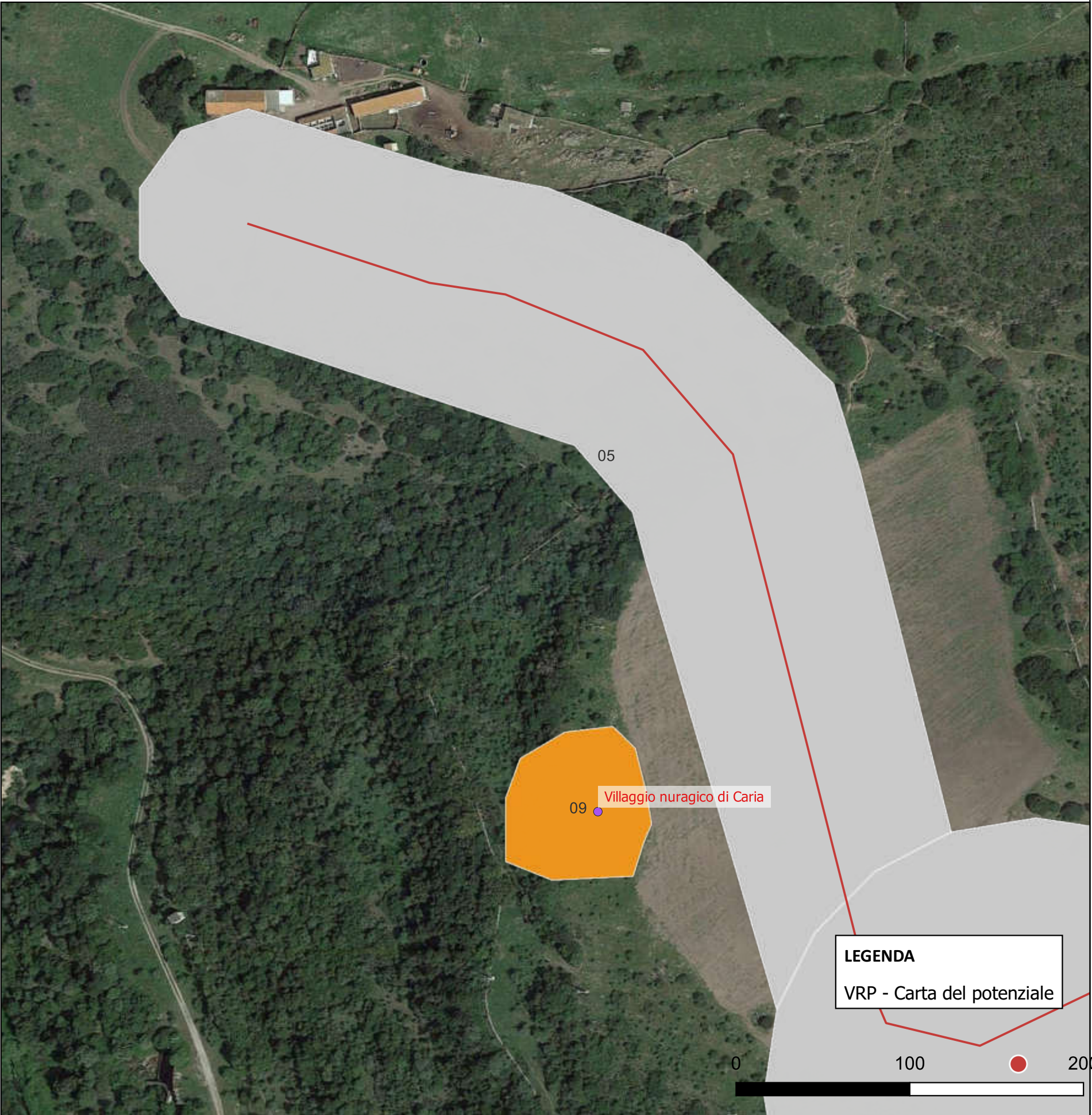




# CARTA DEL POTENZIALE - SABAP-SS\_2023\_00234-SC\_000005 - area 05

## potenziale non valutabile - affidabilità scarsa

Non valutabile a causa della fitta vegetazione che ricopre l'area. Assenti segnalazioni archeologiche per l'area.

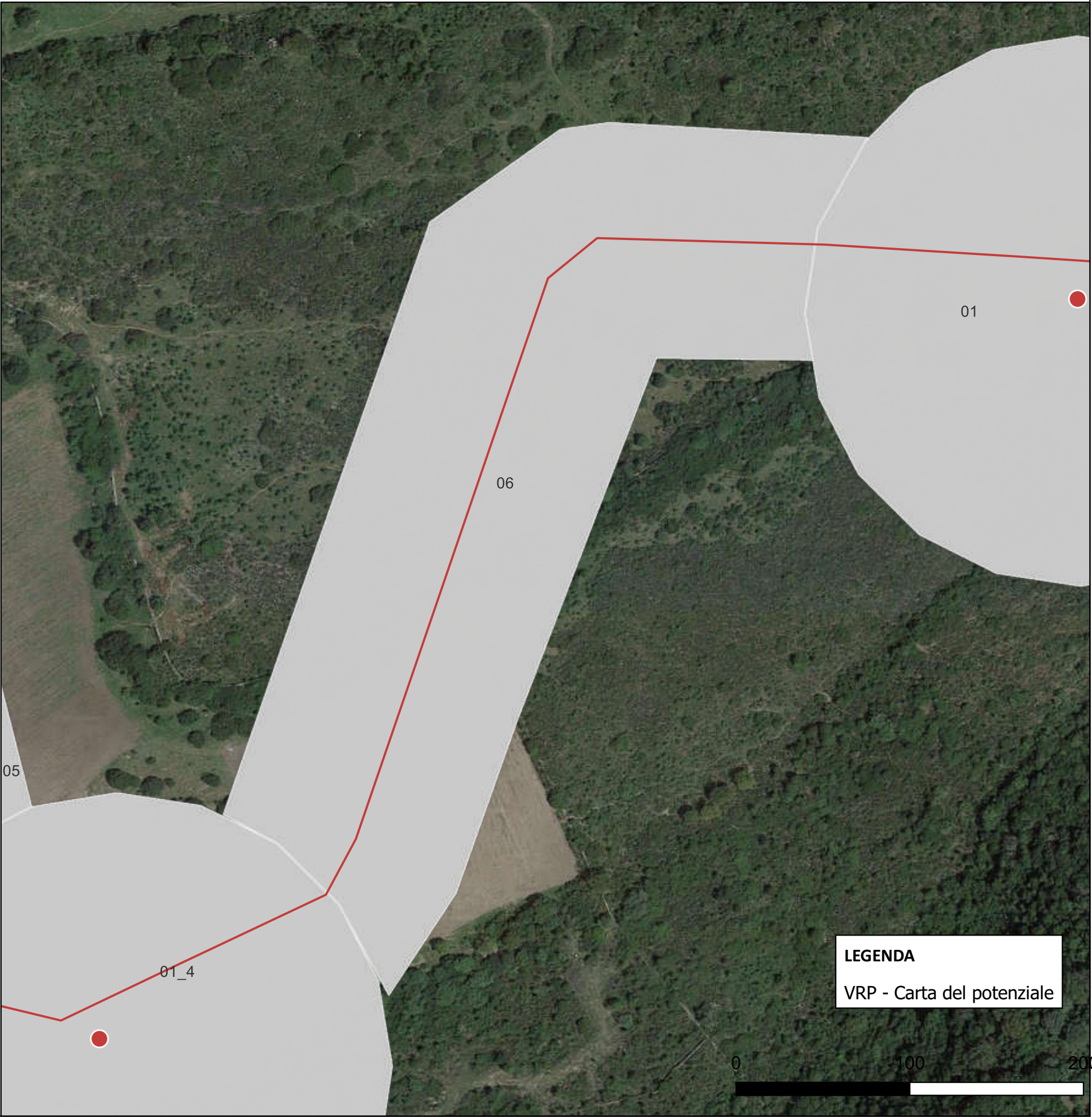




# CARTA DEL POTENZIALE - SABAP-SS\_2023\_00234-SC\_000005 - area 06

## potenziale non valutabile - affidabilità scarsa

Non valutabile a causa della fitta vegetazione che ricopre l'area. Assenti segnalazioni archeologiche per l'area.

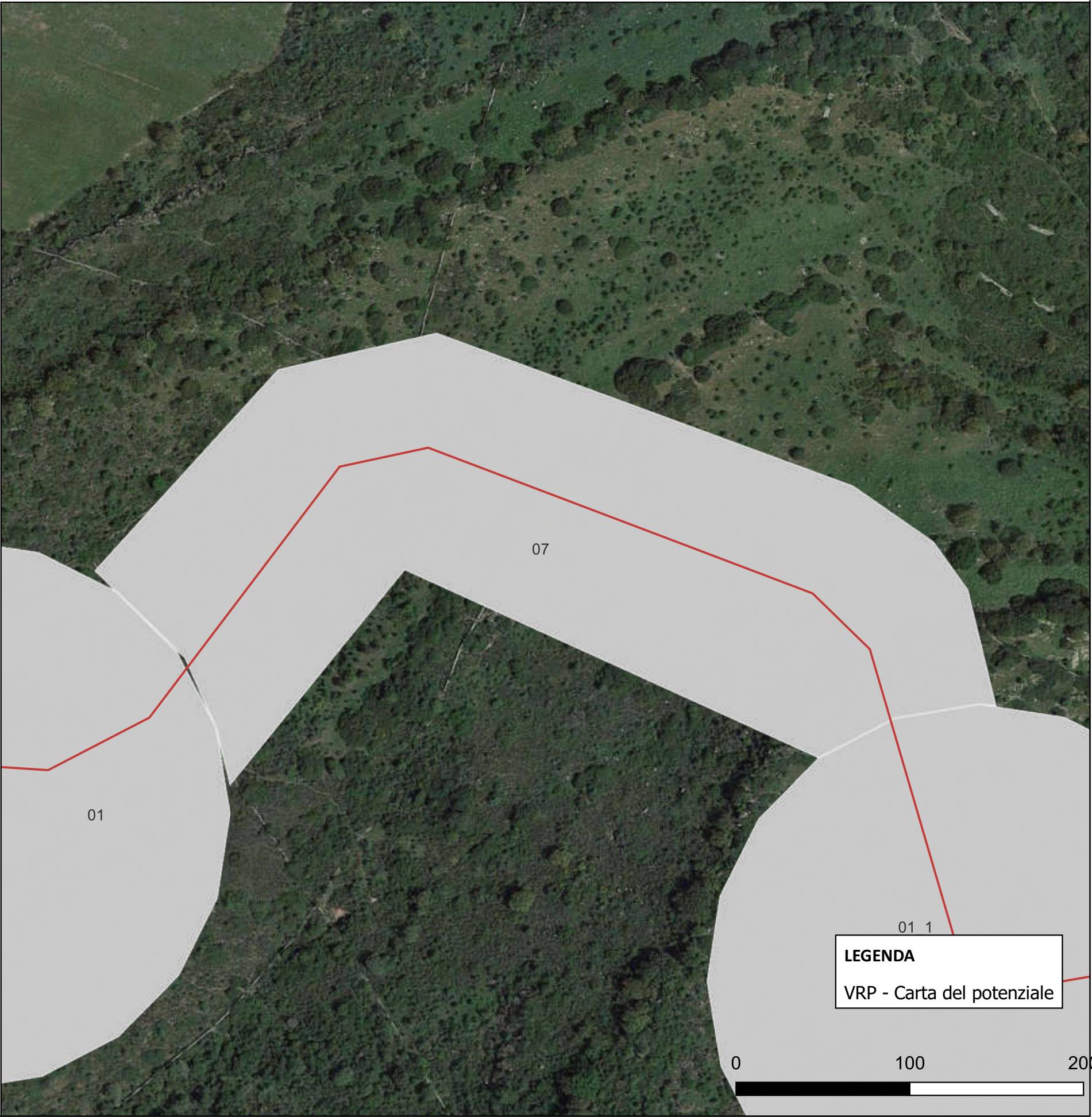




# CARTA DEL POTENZIALE - SABAP-SS\_2023\_00234-SC\_000005 - area 07

## potenziale non valutabile - affidabilità scarsa

Non valutabile a causa della fitta vegetazione che ricopre l'area. Assenti segnalazioni archeologiche per l'area.





# CARTA DEL POTENZIALE - SABAP-SS\_2023\_00234-SC\_000005 - area 08

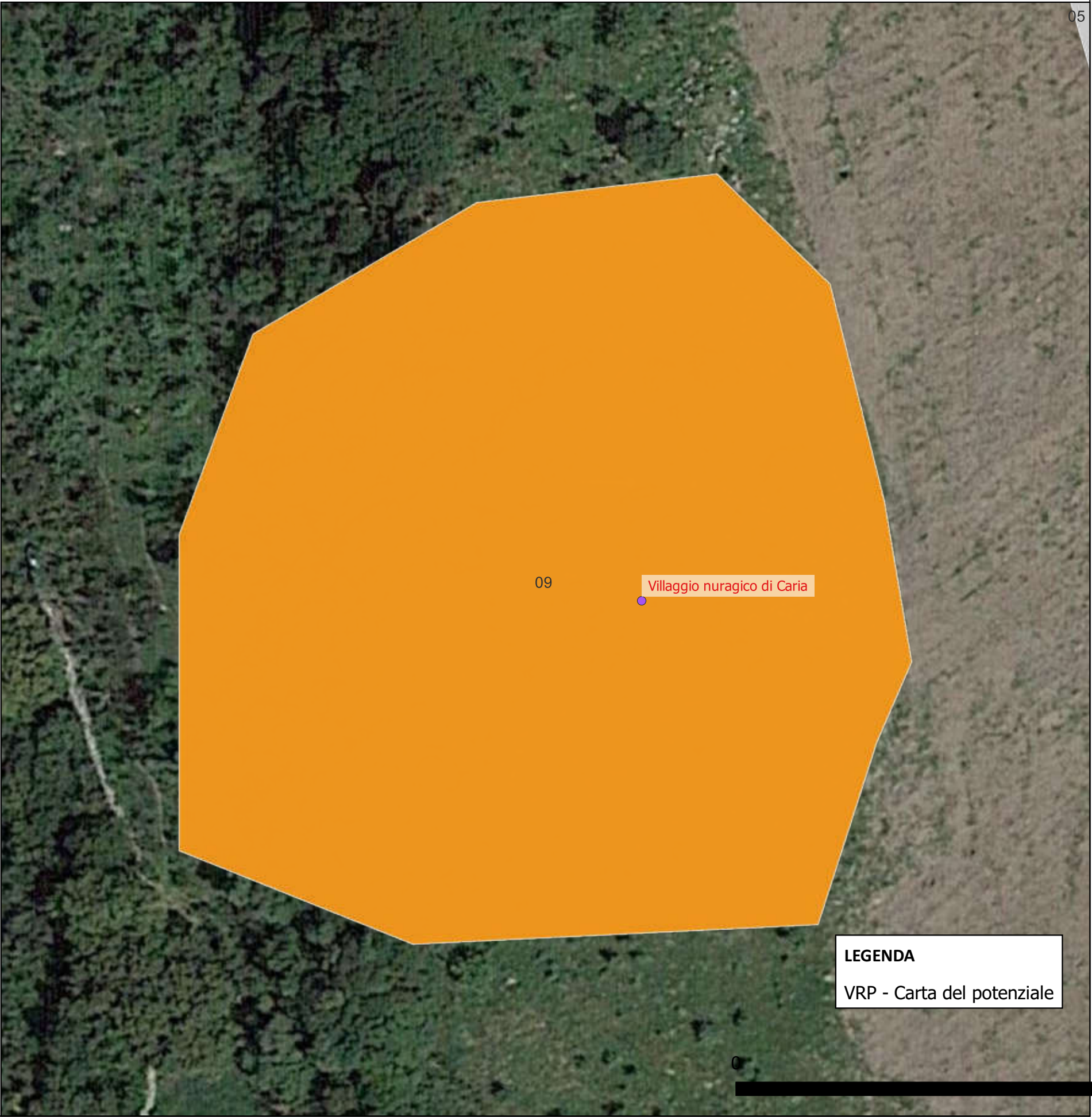
## potenziale non valutabile - affidabilità scarsa

Non valutabile a causa della fitta vegetazione che ricopre l'area. Assenti segnalazioni archeologiche per l'area.





Lo stato di precaria conservazione attuale, nonché di scarsa visibilità a causa della vegetazione, del villaggio di Caria e la segnalazione in bibliografia suggeriscono comunque un potenziale di grado medio per il sito.





CARTA DEL RISCHIO - SABAP-SS\_2023\_00234-SC\_000005 - area 01\_5

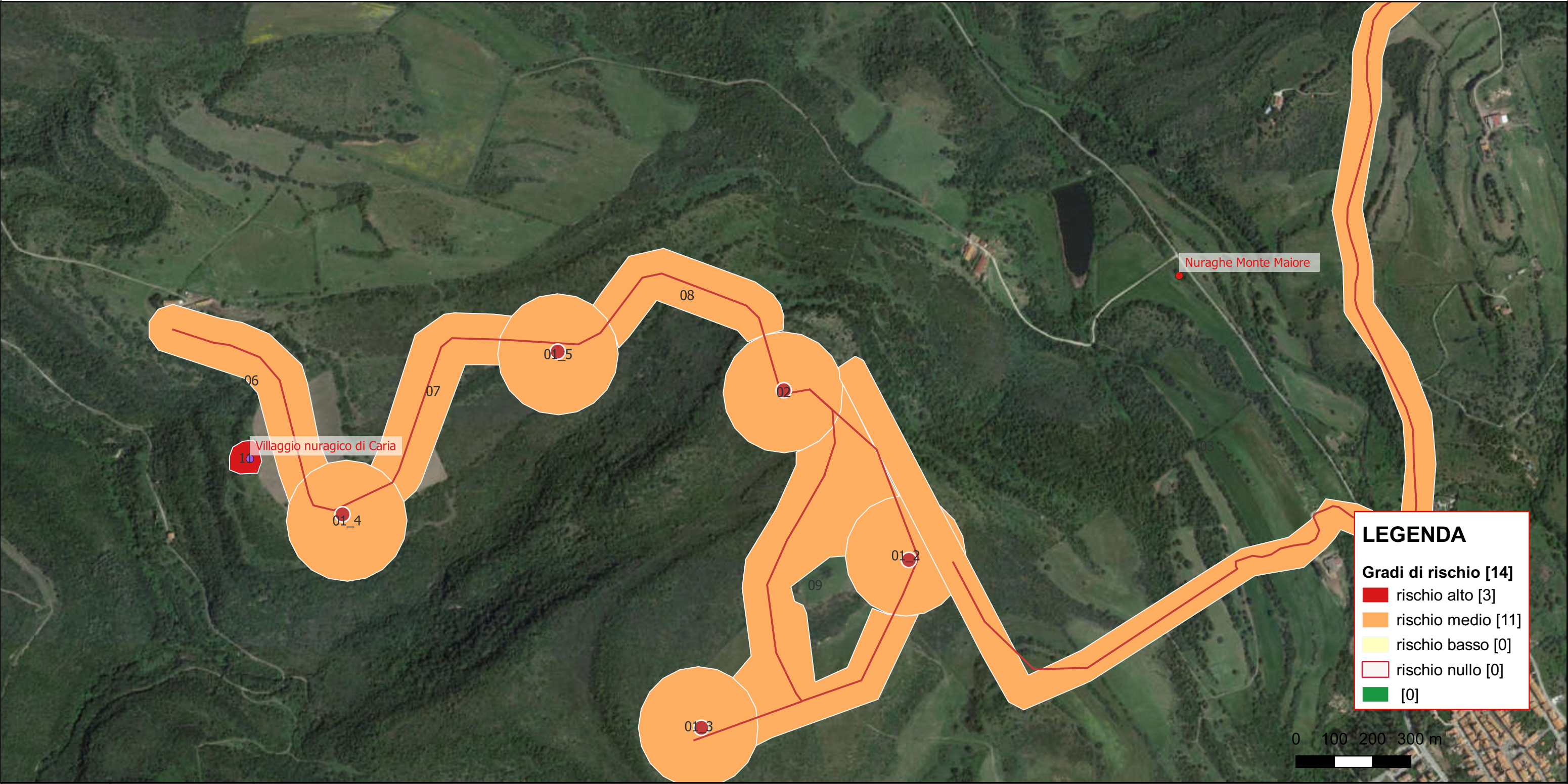


Riferimento (VRDR)	Rischio - sintesi (VRDS)	Note (VRDN)
01_5	rischio medio	L'entità della lavorazione prevista in relazione alla distanza di questa dai siti segnalati nel territorio circostante suggerisce di proporre un rischio archeologico medio. Questo è dovuto alla favorevole predisposizione della regione all'insediamento antico e all'effettiva presenza nell'areale circostante di diverse segnalazioni archeologiche.

--



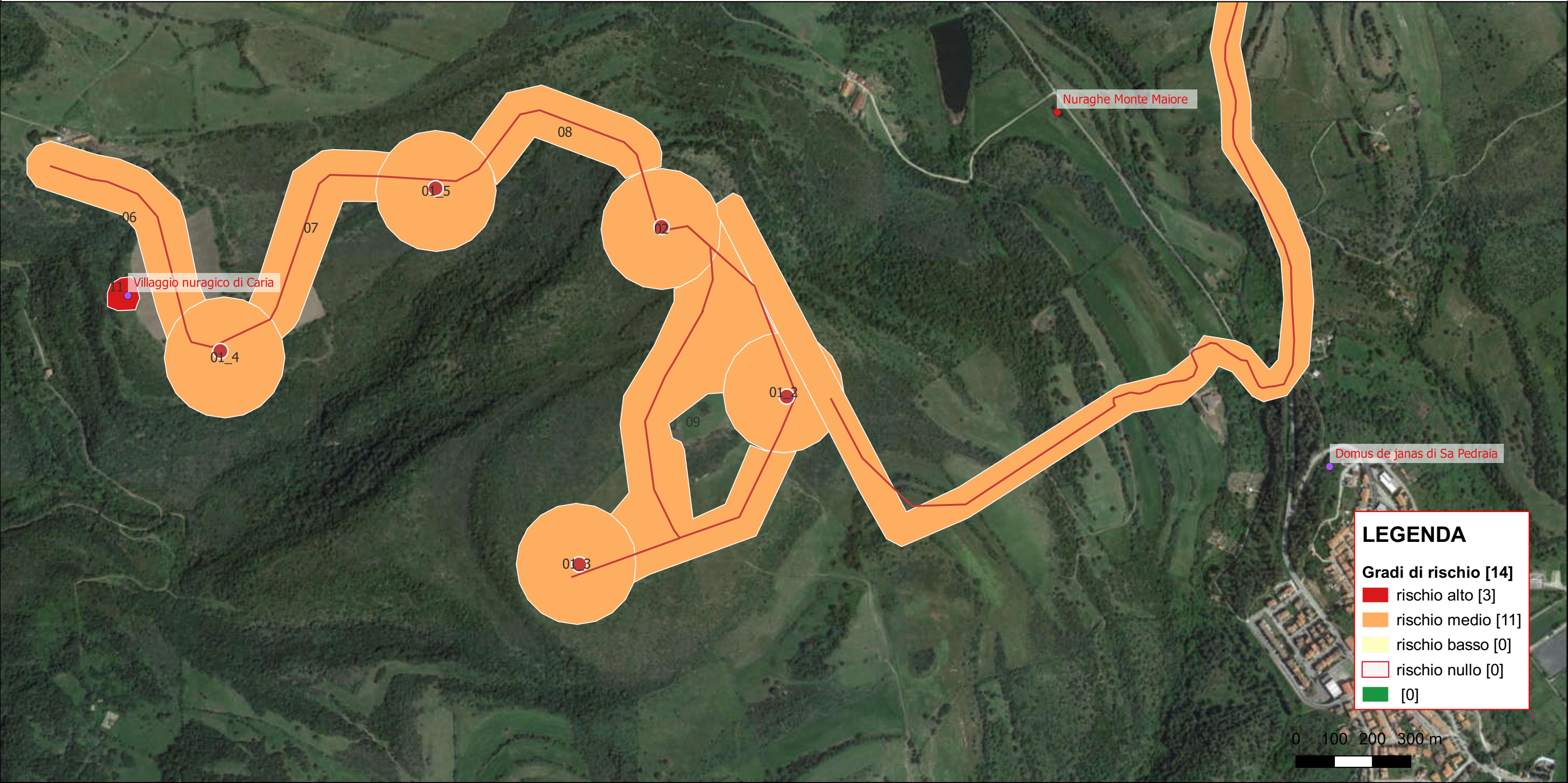
CARTA DEL RISCHIO - SABAP-SS\_2023\_00234-SC\_000005 - area 02



Riferimento (VRDR)	Rischio - sintesi (VRDS)	Note (VRDN)
02	rischio medio	L'entità della lavorazione prevista in relazione alla distanza di questa dai siti segnalati nel territorio circostante suggerisce di proporre un rischio archeologico medio. Questo è dovuto alla favorevole predisposizione della regione all'insediamento antico e all'effettiva presenza nell'areale circostante di diverse segnalazioni archeologiche.



CARTA DEL RISCHIO - SABAP-SS\_2023\_00234-SC\_000005 - area 01\_2



Riferimento (VRDR)	Rischio - sintesi (VRDS)	Note (VRDN)
01_2	rischio medio	L'entità della lavorazione prevista in relazione alla distanza di questa dai siti segnalati nel territorio circostante suggerisce di proporre un rischio archeologico medio. Questo è dovuto alla favorevole predisposizione della regione all'insediamento antico e all'effettiva presenza nell'areale circostante di diverse segnalazioni archeologiche.



CARTA DEL RISCHIO - SABAP-SS\_2023\_00234-SC\_000005 - area 01\_3



Riferimento (VRDR)	Rischio - sintesi (VRDS)	Note (VRDN)
01_3	rischio medio	L'entità della lavorazione prevista in relazione alla distanza di questa dai siti segnalati nel territorio circostante suggerisce di proporre un rischio archeologico medio. Questo è dovuto alla favorevole predisposizione della regione all'insediamento antico e all'effettiva presenza nell'areale circostante di diverse segnalazioni archeologiche.



CARTA DEL RISCHIO - SABAP-SS\_2023\_00234-SC\_000005 - area 01\_4



Riferimento (VRDR)	Rischio - sintesi (VRDS)	Note (VRDN)
01_4	rischio medio	L'entità della lavorazione prevista in relazione alla distanza di questa dai siti segnalati nel territorio circostante suggerisce di proporre un rischio archeologico medio. Questo è dovuto alla favorevole predisposizione della regione all'insediamento antico e all'effettiva presenza nell'areale circostante di diverse segnalazioni archeologiche.

--



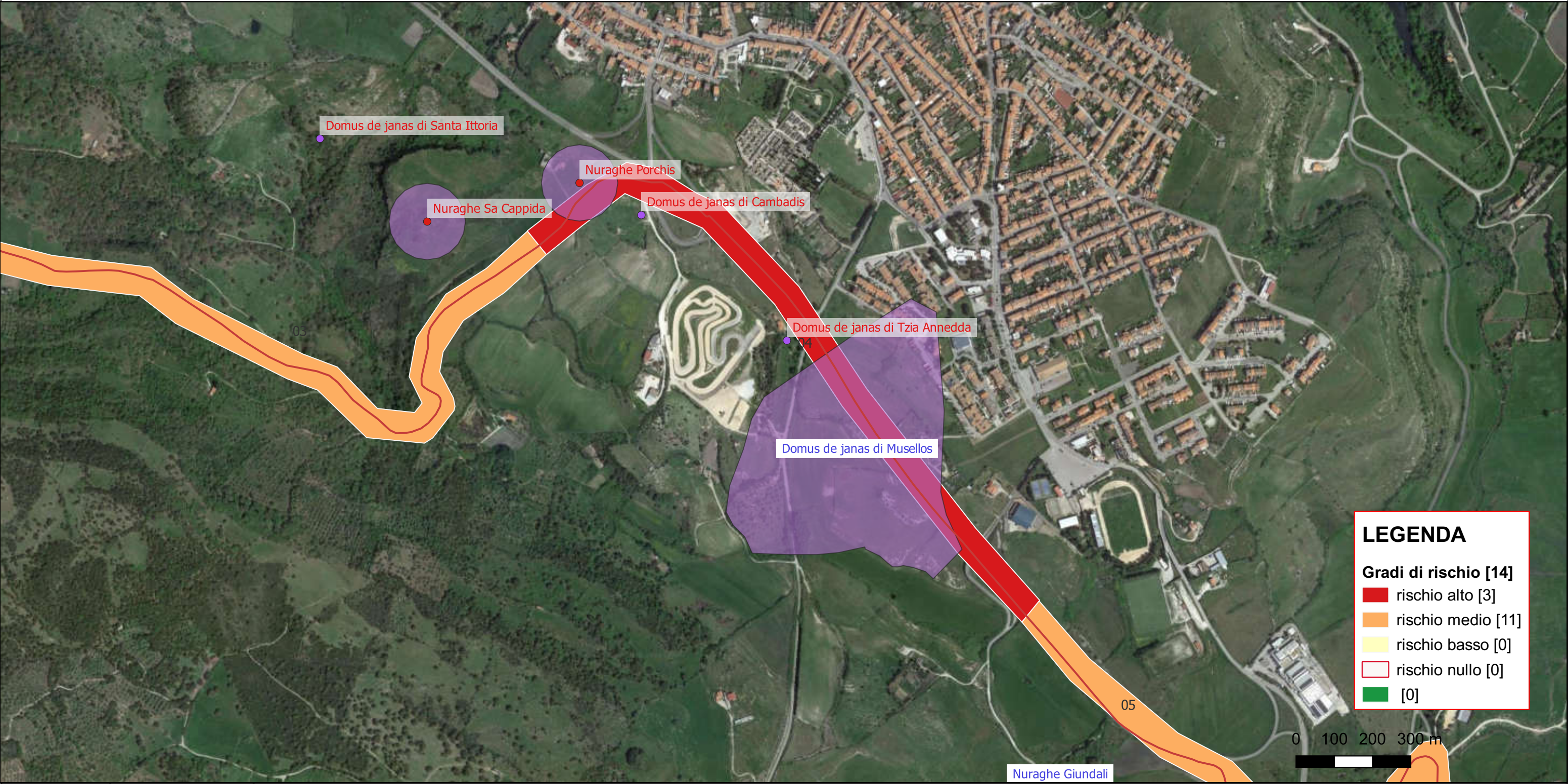
# CARTA DEL RISCHIO - SABAP-SS\_2023\_00234-SC\_000005 - area 03



Riferimento (VRDR)	Rischio - sintesi (VRDS)	Note (VRDN)
03	rischio medio	L'entità della lavorazione prevista in relazione alla distanza di questa dai siti segnalati nel territorio circostante suggerisce di proporre un rischio archeologico medio. Questo è dovuto alla favorevole predisposizione della regione all'insediamento antico e all'effettiva presenza nell'areale circostante di diverse segnalazioni archeologiche.



CARTA DEL RISCHIO - SABAP-SS\_2023\_00234-SC\_000005 - area 04



Riferimento (VRDR)	Rischio - sintesi (VRDS)	Note (VRDN)
04	rischio alto	Il cavidotto verrà messo in opera presso il sedime stradale, tuttavia l'area circostante è caratterizzata nettamente da segnalazioni di carattere archeologico di età preistorica e protostorica e costituisce, quindi, un settore ad alto rischio in sede di realizzazione dell'opera.



CARTA DEL RISCHIO - SABAP-SS\_2023\_00234-SC\_000005 - area 05



Riferimento (VRDR)	Rischio - sintesi (VRDS)	Note (VRDN)
05	rischio medio	L'entità della lavorazione prevista in relazione alla distanza di questa dai siti segnalati nel territorio circostante suggerisce di proporre un rischio archeologico medio. Questo è dovuto alla favorevole predisposizione della regione all'insediamento antico e all'effettiva presenza nell'areale circostante di diverse segnalazioni archeologiche.

--



CARTA DEL RISCHIO - SABAP-SS\_2023\_00234-SC\_000005 - area 06



Riferimento (VRDR)	Rischio - sintesi (VRDS)	Note (VRDN)
06	rischio medio	L'entità della lavorazione prevista in relazione alla distanza di questa dai siti segnalati nel territorio circostante suggerisce di proporre un rischio archeologico medio. Questo è dovuto alla favorevole predisposizione della regione all'insediamento antico e all'effettiva presenza nell'areale circostante di diverse segnalazioni archeologiche.

--



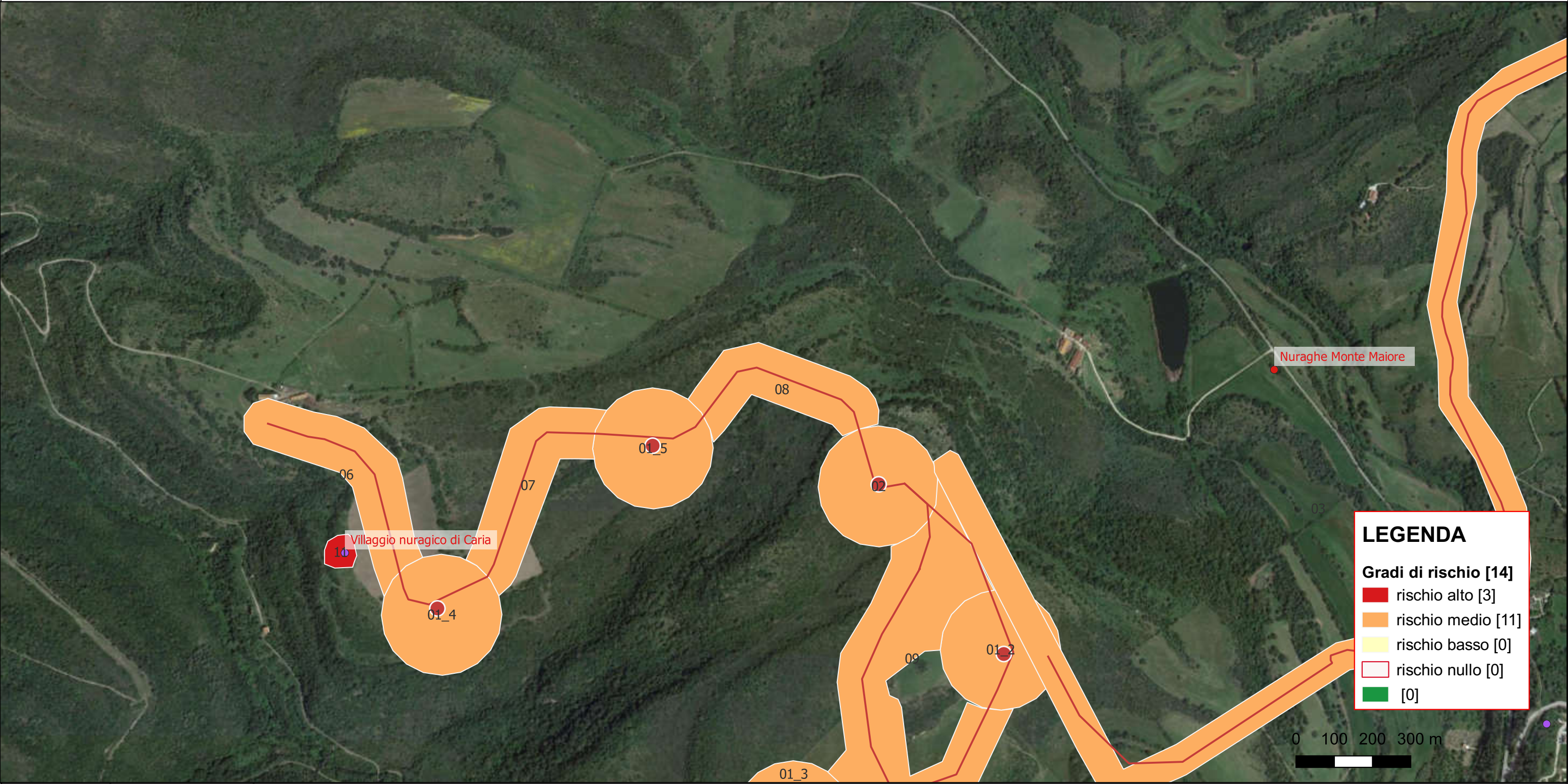
CARTA DEL RISCHIO - SABAP-SS\_2023\_00234-SC\_000005 - area 07



Riferimento (VRDR)	Rischio - sintesi (VRDS)	Note (VRDN)
07	rischio medio	L'entità della lavorazione prevista in relazione alla distanza di questa dai siti segnalati nel territorio circostante suggerisce di proporre un rischio archeologico medio. Questo è dovuto alla favorevole predisposizione della regione all'insediamento antico e all'effettiva presenza nell'areale circostante di diverse segnalazioni archeologiche.



CARTA DEL RISCHIO - SABAP-SS\_2023\_00234-SC\_000005 - area 08

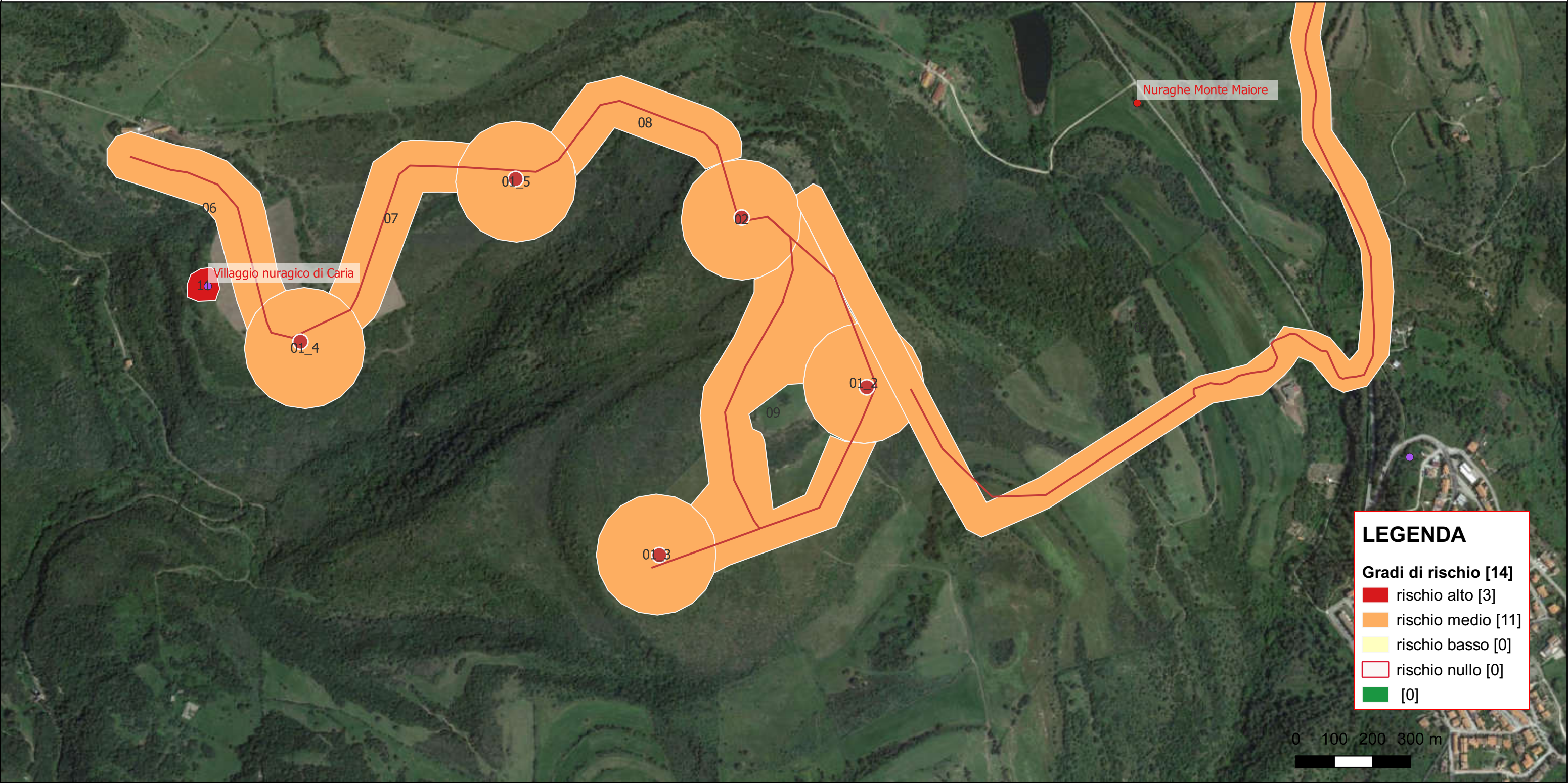


Riferimento (VRDR)	Rischio - sintesi (VRDS)	Note (VRDN)
08	rischio medio	L'entità della lavorazione prevista in relazione alla distanza di questa dai siti segnalati nel territorio circostante suggerisce di proporre un rischio archeologico medio. Questo è dovuto alla favorevole predisposizione della regione all'insediamento antico e all'effettiva presenza nell'areale circostante di diverse segnalazioni archeologiche.

--

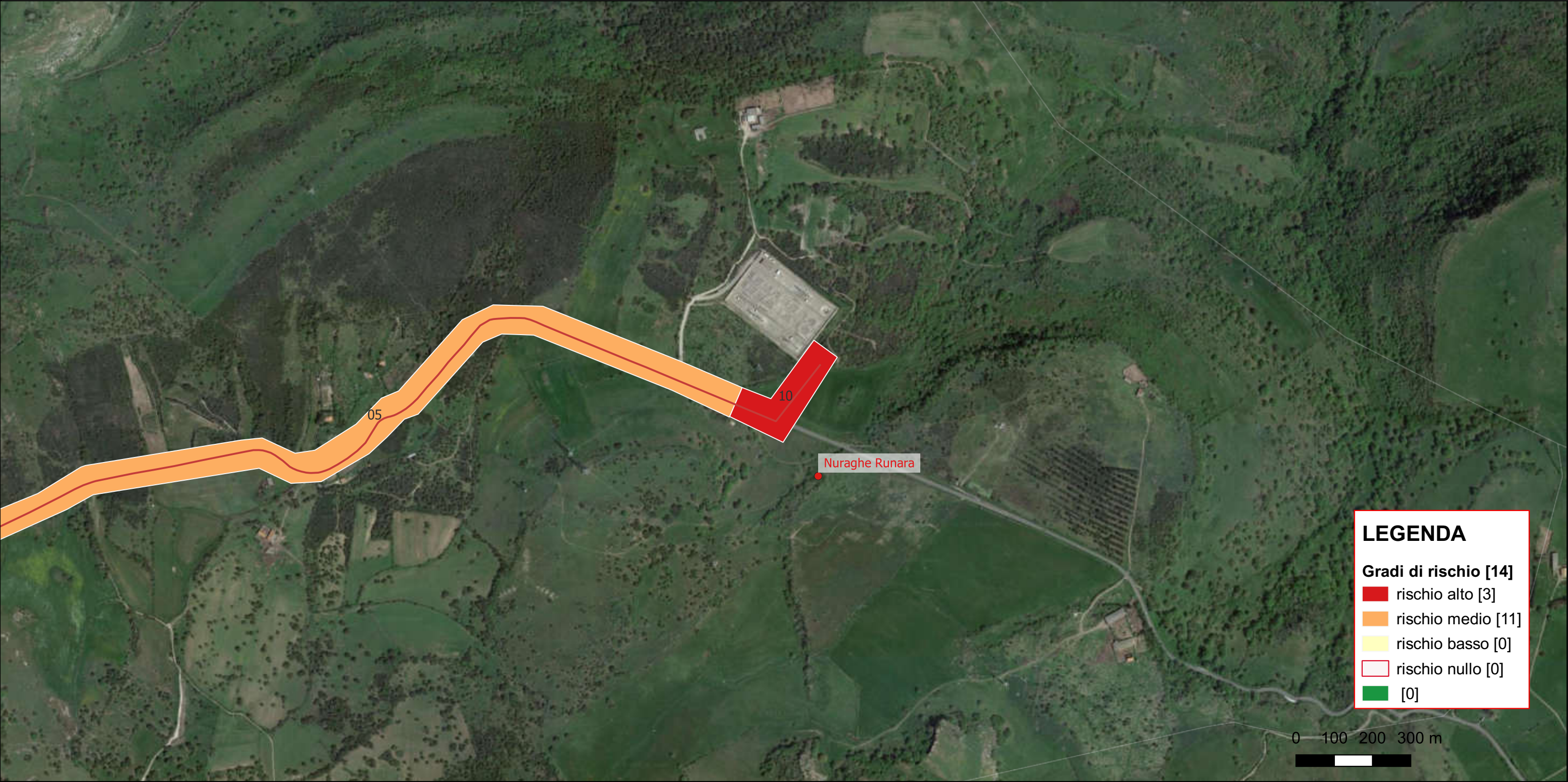


CARTA DEL RISCHIO - SABAP-SS\_2023\_00234-SC\_000005 - area 09



Riferimento (VRDR)	Rischio - sintesi (VRDS)	Note (VRDN)
09	rischio medio	L'entità della lavorazione prevista in relazione alla distanza di questa dai siti segnalati nel territorio circostante suggerisce di proporre un rischio archeologico medio. Questo è dovuto alla favorevole predisposizione della regione all'insediamento antico e all'effettiva presenza nell'areale circostante di diverse segnalazioni archeologiche.

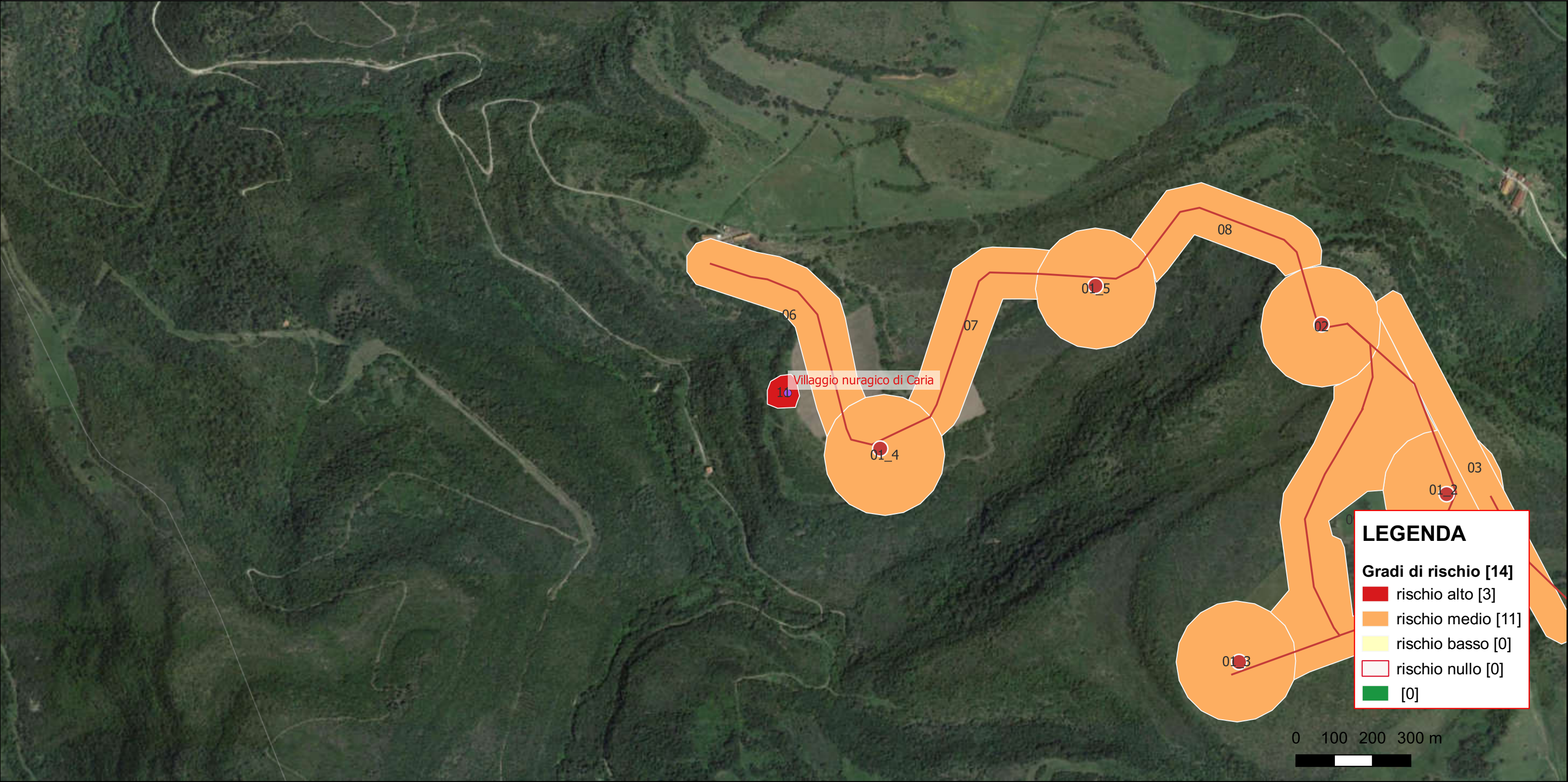




Riferimento (VRDR)	Rischio - sintesi (VRDS)	Note (VRDN)
10	rischio alto	Rischio alto dovuto alla vicinanza (180 m circa con il nuraghe Runara).

--





Riferimento (VRDR)	Rischio - sintesi (VRDS)	Note (VRDN)
11	rischio alto	Rischio alto dovuto alla segnalazione del villaggio nuragico di Caria. In quest'area si rilevano labili tracce di un'insediamento fortemente rimaneggiato. Nell'areale indicato non verranno realizzate lavorazioni in merito all'opera in progetto.