





AVIO S.p.A.

IMPIANTO SPTF+

ELENCO ELABORATI STUDIO IMPATTO AMBIENTALE

3	08/05/2024	Aggiornamento	TECNOLAV	TECNOLAV	PROECO	AVIO	
2	15/04/2024	Aggiornamento ②	TECNOLAV	TECNOLAV	PROECO	AVIO	
1	18/12/2023	Emissione dopo Commenti	TECNOLAV	TECNOLAV	PROECO	AVIO	
0	20/11/2023	Emissione per Enti	TECNOLAV	TECNOLAV	PROECO	AVIO	
Numero di Revisione	Data	Descrizione	Preparato	Controllato	Approvato	Approvazione del Contractor	
Cliente			Nome Progetto		Documento Cliente n.		
			IMPIANTO SPTF+		T206-FZ-LD-XY0001		
					Commessa cliente n. -		
Progettista					Documento Progettista n.		
  					J23024-CV-LS-016		
Proeco Srl			Consorzio Leonardo		Commessa Progettista n.		
					J23024		
Titolo Documento					Scala	Foglio di Fogli	
ELENCO ELABORATI STUDIO IMPATTO AMBIENTALE						1 / 3	

ELENCO ELABORATI STUDIO IMPATTO AMBIENTALE

Progressivo	TITOLO DOCUMENTO	COD. COMMESSA	DISCIPLINA	TIPO DI DOCUMENTO	PROGRESSIVO	REVISIONE	DOCUMENTO PROGETTISTA NR.
GENERALE							
1	Elenco Elaborati Studio Impatto Ambientale	J23024	CV	LS	016	R3	J23024-CV-LS-016-R3
2	Relazione illustrativa	J23024	CV	SP	017	R2	J23024-CV-SP-017-R2
3	Relazione tecnico-descrittiva delle opere civili	J23024	CV	SP	018	R0	J23024-CV-SP-018-R0
4	Stato di fatto e Inquadramento cartografico dell'intervento	J23024	CV	DW	019	R0	J23024-CV-DW-019-R0
5	Analisi preliminare scenari incidentali	J23024	XX	SP	010	R0	J23024-XX-SP-010-R0
6	Stima preliminare (ROM) dei costi di realizzazione delle opere	J23024	XX	YY	014	R0	J23024-XX-YY-014-R0
7	Cronoprogramma di realizzazione delle opere	J23024	XX	YY	015	R0	J23024-XX-YY-015-R0
GEOLOGIA E GEOTECNICA							
8	Relazione geologica e idrogeologica	J23024	CV	SP	020	R1	J23024-CV-SP-020-R1
9	Relazione geotecnica	J23024	CV	SP	021	R0	J23024-CV-SP-021-R0
10	Carta geologica	J23024	CV	DW	022	R0	J23024-CV-DW-022-R0
11	Carta Idrogeologica	J23024	CV	DW	023	R0	J23024-CV-DW-023-R0
12	Profili geologico - geotecnici - Tav 1/xx	J23024	CV	DW	024	R0	J23024-CV-DW-024-R0
13	Planimetria con l'ubicazione delle indagini	J23024	CV	DW	025	R0	J23024-CV-DW-025-R0
14	Report conclusivo indagini geognostiche	J23024	CV	SP	026	R0	J23024-CV-SP-026-R0
IDROLOGIA E IDRAULICA							
15	Relazione analisi idrologica e idraulica	J23024	CV	SP	027	R0	J23024-CV-SP-027-R0
16	Planimetria dei bacini scolanti	J23024	CV	DW	028	R0	J23024-CV-DW-028-R0
ARCHEOLOGIA							
17	Verifica preventiva dell'interesse archeologico	J23024	CV	SP	029	R0	J23024-CV-SP-029-R0
18	Carta del rischio archeologico e schede MOPR	J23024	CV	SP	030	R0	J23024-CV-SP-030-R0
INQUADRAMENTO GENERALE							
19	Planimetria dell'impianto	J23024	CV	DW	031	R2	J23024-CV-DW-031-R2
20	Prospetti generali dell'impianto	J23024	CV	SP	032	R1	J23024-CV-SP-032-R1
21	Modello tridimensionale	J23024	ME	DW	033	R1	J23024-ME-DW-033-R1
PREPARAZIONE AREE							
22	Movimenti terra	J23024	CV	DW	034	R1	J23024-CV-DW-034-R1
23	Taglio vegetazione	J23024	CV	DW	035	R1	J23024-CV-DW-035-R1
24	Planimetria di sistemazioni finali	J23024	CV	DW	036	R1	J23024-CV-DW-036-R1
25	Fasistica costruttiva	J23024	CV	DW	037	R0	J23024-CV-DW-037-R0
26	Planimetria di cantiere	J23024	CV	DW	038	R1	J23024-CV-DW-038-R1
VIABILITÀ E PIAZZALI							
27	Planimetria viabilità e particolari costruttivi	J23024	CV	DW	039	R1	J23024-CV-DW-039-R1
COLLETTORI ACQUE METEORICHE E IMPIANTI IDRAULICI-SMALTIMENTO							
28	Relazione idraulica di inquadramento territoriale	J23024	CV	SP	040	R0	J23024-CV-SP-040-R0
29	Relazione tecnica rete di smaltimento acque bianche	J23024	CV	SP	041	R0	J23024-CV-SP-041-R0

ELENCO ELABORATI STUDIO IMPATTO AMBIENTALE

Progressivo	TITOLO DOCUMENTO	COD. COMMESSA	DISCIPLINA	TIPO DI DOCUMENTO	PROGRESSIVO	REVISIONE	DOCUMENTO PROGETTISTA NR.
30	Planimetria rete di smaltimento acque bianche	J23024	CV	DW	042	R1	J23024-CV-DW-042-R1
PREVENZIONE INCENDI							
31	Relazione sulle misure antincendio	J23024	PR	SP	043	R2	J23024-PR-SP-043-R2
32	Planimetria distanze sicurezza	J23024	PR	DW	044	R0	J23024-PR-DW-044-R0
33	Rete idrica antincendi	J23024	PR	DW	045	R0	J23024-PR-DW-045-R0
34	Impianto rivelazione incendi	J23024	PR	DW	046	R0	J23024-PR-DW-046-R0
35	Impianto rivelazione atmosfere pericolose	J23024	PR	DW	047	R0	J23024-PR-DW-047-R0
STUDIO DI IMPATTO AMBIENTALE							
36	Studio di impatto ambientale	J23024	CV	SP	048	R3	J23024-CV-SP-048-R3
37	Sintesi non tecnica	J23024	CV	SP	049	R0	J23024-CV-SP-049-R0
38	Carta dei vincoli - Tav 1/8 - Rete Natura2000	J23024	CV	DW	050	R0	J23024-CV-DW-050-R0
39	Carta dei vincoli - Tav 2/8 - Important Bird Area (I.B.A.)	J23024	CV	DW	051	R0	J23024-CV-DW-051-R0
40	Carta dei vincoli - Tav 3/8 - Vincolo idrogeologico	J23024	CV	DW	052	R0	J23024-CV-DW-052-R0
41	Carta dei vincoli - Tav 4/8 - Piano Paesaggistico Regionale (P.P.R.)	J23024	CV	DW	053	R0	J23024-CV-DW-053-R0
42	Carta dei vincoli - Tav 5/8 - P.P.R. - Assetto storico-culturale e fasce di rispetto fluviali	J23024	CV	DW	054	R0	J23024-CV-DW-054-R0
43	Carta dei vincoli - Tav 6/8 - Piano di assetto idrogeologico (P.A.I.)	J23024	CV	DW	055	R0	J23024-CV-DW-055-R0
44	Carta dei vincoli - Tav 7/8 - Piano urbanistico comunale (P.U.C.)	J23024	CV	DW	056	R0	J23024-CV-DW-056-R0
45	Carta dei vincoli - Tav 8/8 - Piano di zonizzazione acustica	J23024	CV	DW	057	R0	J23024-CV-DW-057-R0
46	Relazione tecnica di impatto acustico	J23024	CV	SP	058	R0	J23024-CV-SP-058-R0
47	Valutazione di impatto Acustico-Planimetria	J23024	CV	DW	059	R0	J23024-CV-DW-059-R0
48	Relazione sulla gestione dei materiali da scavo	J23024	CV	SP	060	R1	J23024-CV-SP-060-R1
49	Studio delle dispersioni degli inquinanti	J23024	CV	CL	061	R0	J23024-CV-CL-061-R0
50	Planimetria e prospetti sorgenti emissive	J23024	CV	DW	062	R2	J23024-CV-DW-062-R2
51	Relazione paesaggistica	J23024	CV	SP	063	R0	J23024-CV-SP-063-R0
52	Planimetria di ubicazione delle cave e discariche	J23024	CV	DW	064	R0	J23024-CV-DW-064-R0
53	Progetto opere di mitigazione paesaggistica degli interventi	J23024	CV	DW	065	R1	J23024-CV-DW-065-R1
54	Documentazione fotografica	J23024	CV	DW	066	R0	J23024-CV-DW-066-R0
55	Simulazione fotografica degli interventi	J23024	CV	DW	067	R0	J23024-CV-DW-067-R0
ARCHITETTONICO							
56	Uffici - Piante, prospetti e sezioni	J23024	CV	DW	068	R0	J23024-CV-DW-068-R0
57	Locale integrazione e camera pulita - Piante, prospetti e sezioni	J23024	CV	DW	069	R0	J23024-CV-DW-069-R0
58	CCC - Centro di Comando e Controllo - Piante, prospetti e sezioni	J23024	CV	DW	070	R0	J23024-CV-DW-070-R0
STUDIO COMPATIBILITÀ GEOLOGICO-GEOTECNICA							
59	Studio di compatibilità geologico-geotecnica in STPF+	J23024	CV	SP	071	R0	J23024-CV-SP-071-R0
ANALISI SOCIO ECONOMICA							
60	Analisi costi-benefici SPTF+	J23024	CV	SP	073	R0	J23024-CV-SP-073-R0