



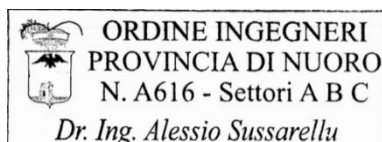
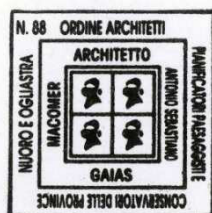
REGIONE AUTONOMA DE SARDIGNA  
REGIONE AUTONOMA DELLA SARDEGNA  
ASSESSORADU DE SOS TRABALLOS PÚBLICOS  
ASSESSORATO DEI LAVORI PUBBLICI



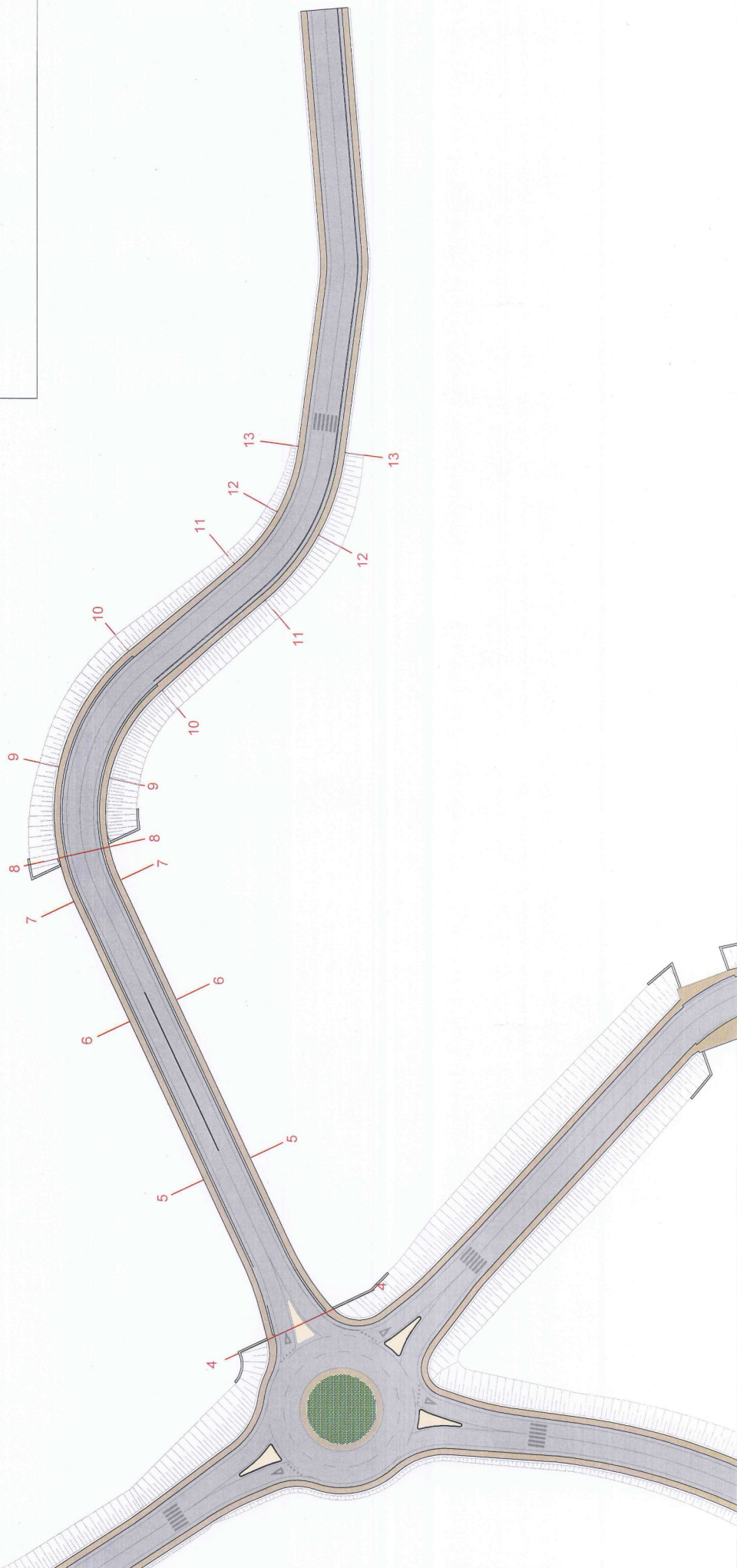
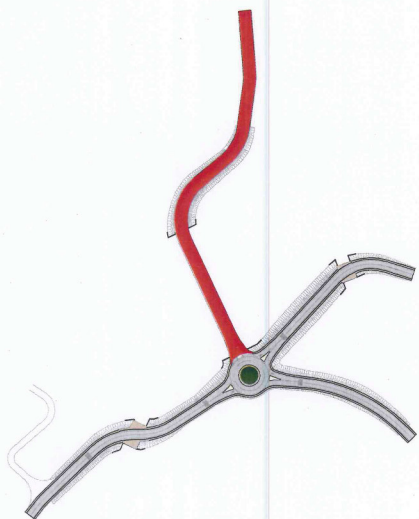
COMMISSARIO STRAORDINARIO  
DELEGATO PER LA REALIZZAZIONE DEGLI INTERVENTI  
DI MITIGAZIONE DEL RISCHIO IDROGEOLOGICO

*Accordo di programma sottoscritto tra la Regione Sardegna ed il Ministero dell'Ambiente e della Tutela del Territorio e del Mare (23 dicembre 2010)*

Codice Intervento CA006C/10-6	
<b>Sistemazione Idraulica del Rio San Gerolamo - Masone Ollastu e interventi di ricostruzione delle opere pubbliche danneggiate nelle località Poggio dei Pini ed altre frazioni</b>	
<b>Nuovo attraversamento presso il lago Poggio dei Pini</b>	
CUP E41B09000330002	
<b>CONCORSO DI PROGETTAZIONE</b>	
<b>E7</b>	<b>Sezioni trasversali della viabilità in progetto</b>
	<i>rapp varie</i>
<i>Rev. del dicembre 2016</i>	
<b>Gruppo di progettazione</b>	
<b>Ing. Giovanni A. Mura</b>	Coordinatore progetto, responsabile delle integrazioni specialistiche
<b>Arc. Antonio Sebastiano Gaia</b>	Progetto architettonico e di paesaggio
<b>Ing. Alessio Sussarellu</b>	Progetto strutturale
<b>Ing. Andrea Morittu</b>	Giovane professionista, Progetto strutturale
<b>Arc. Gianfranco Tedeschi</b>	Inserimento ambientale
<b>Ing. Massimo Nunzi</b>	Reti infrastrutturali e mobilità
<b>Ing. Stefano Simonini</b>	Aspetti idraulici
<b>Geol. Pietro Accolti Gil</b>	Geologia e geotecnica
<b>Archeol. Barbara Panico</b>	Aspetti archeologici



**Dott.ssa Archeol.  
Barbara Panico**





PROFILO 1	SEZIONE 4	PROGRESSIVA 85.42	STERRI E RIPORTI R1	121.11 mq.
48.80	200	200		
PARZIALI TERRENO	67.75	2.92	2.11	67.67
QUOTE TERRENO	67.64	1.63	2.73	67.60
PARZIALI PROGETTO	67.51	3.02	2.80	67.51
QUOTE PROGETTO	67.54	1.91	2.59	67.56
PARZIALI CASSONETTO	67.56	1.60	2.12	67.56
QUOTE CASSONETTO	67.56	2.25	1.60	67.56
PARZIALI CASSONETTO	67.52	2.87	2.83	67.51
QUOTE CASSONETTO	67.51	3.08	1.87	67.47
PARZIALI CASSONETTO	67.49	3.10	1.72	67.40
QUOTE CASSONETTO	67.39	2.89	2.52	67.39
PARZIALI CASSONETTO	67.39	3.43	2.89	67.39
QUOTE CASSONETTO	67.40	2.69	2.89	67.40
PARZIALI CASSONETTO	67.40	0.75	13.71	67.40

[illegible]



[illegible]

[illegible]

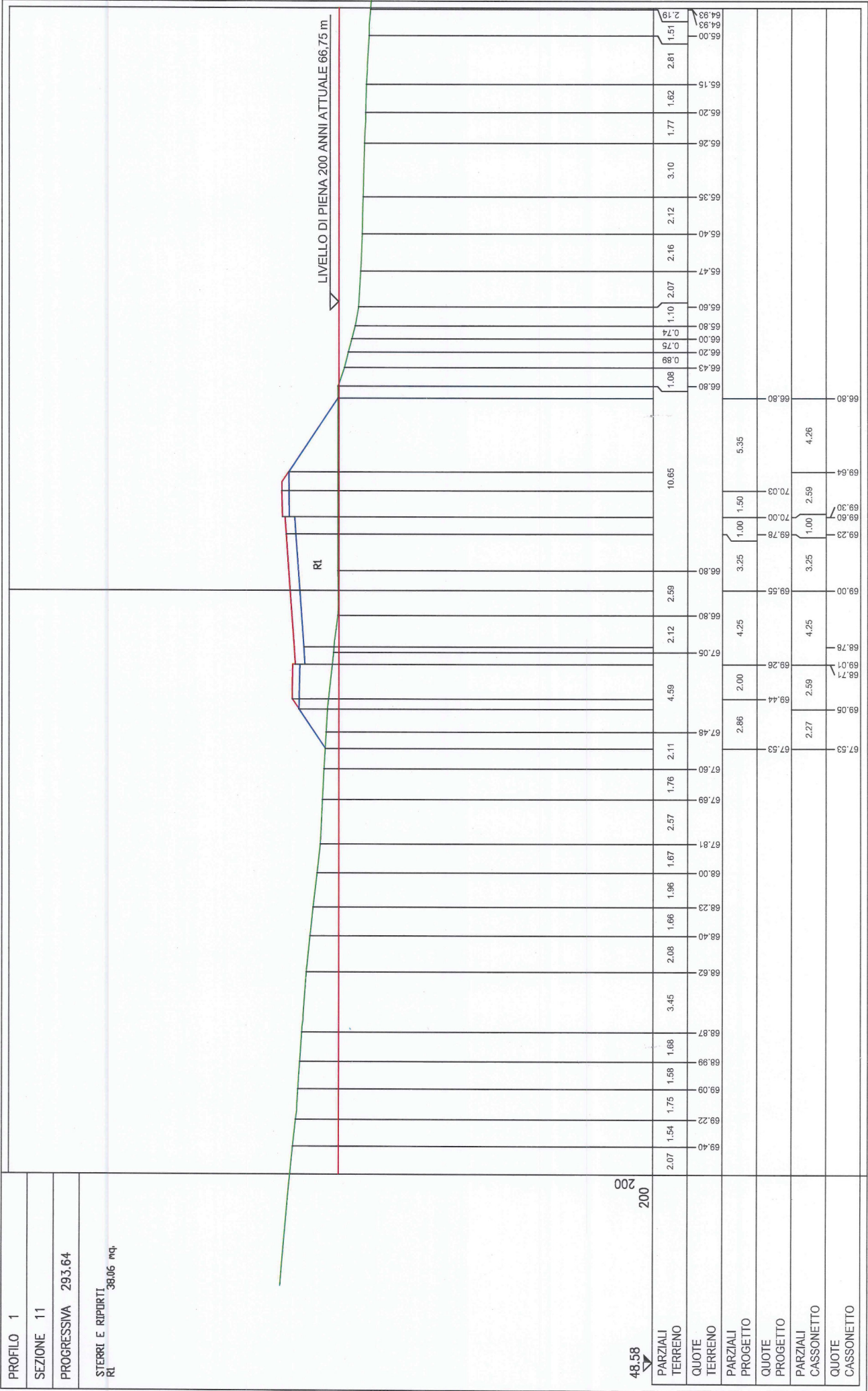




[illegible]



[illegible]





PROFILO 1																									
SEZIONE 12																									
PROGRESSIVA 312.21																									
STERRI E RIPARTI RI 36.16 mq.																									


47.30

200

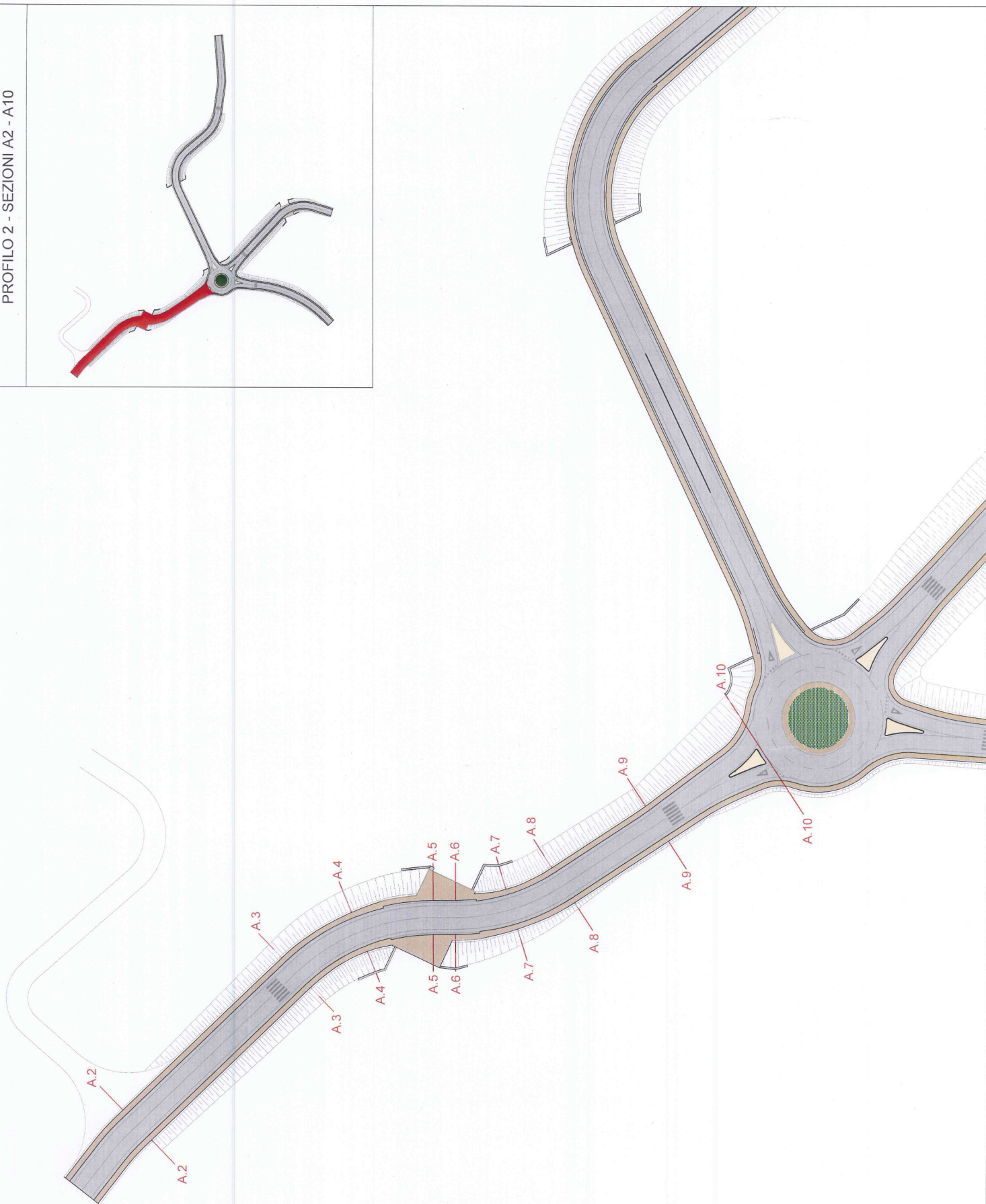
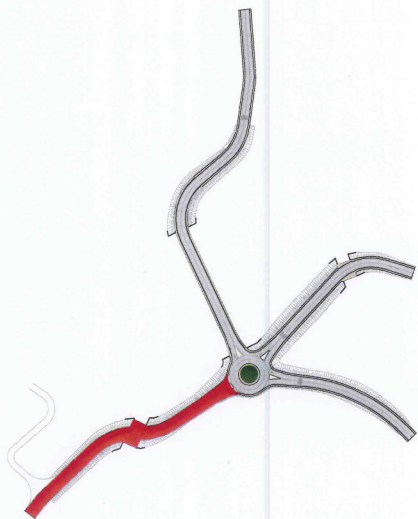
200

200

PARZIALI TERRENO	2.16	2.19	1.70	2.53	1.63	1.16	1.58	5.87	1.53	0.46	0.51	1.68	2.84	1.51	1.53	1.28	3.65	6.48	1.68	1.58	1.66	1.87	3.21	3.04	2.42	64.26	
QUOTE TERRENO	68.20	69.00	68.80	68.60	68.40	68.23	68.08	67.80	67.60	67.40	67.25	67.00	66.80	66.60	66.33	66.10	66.20	65.80	65.00	64.88	64.68	64.63	64.59	64.53	64.46	64.32	64.26
PARZIALI PROGETTO	2.16	2.19	1.70	2.53	1.63	1.16	1.58	5.87	1.53	0.46	0.51	1.68	2.84	1.51	1.53	1.28	3.65	6.48	1.68	1.58	1.66	1.87	3.21	3.04	2.42	64.26	
QUOTE PROGETTO	68.20	69.00	68.80	68.60	68.40	68.23	68.08	67.80	67.60	67.40	67.25	67.00	66.80	66.60	66.33	66.10	66.20	65.80	65.00	64.88	64.68	64.63	64.59	64.53	64.46	64.32	64.26
PARZIALI CASSONETTO	1.83	2.59	4.25	3.25	1.00	1.50	6.27	64.93	5.18	2.59	68.05	68.35	68.75	68.78	6.27	64.93	5.18	2.59	68.05	68.35	68.75	68.78	6.27	64.93	5.18	2.59	68.05
QUOTE CASSONETTO	1.83	2.59	4.25	3.25	1.00	1.50	6.27	64.93	5.18	2.59	68.05	68.35	68.75	68.78	6.27	64.93	5.18	2.59	68.05	68.35	68.75	68.78	6.27	64.93	5.18	2.59	68.05





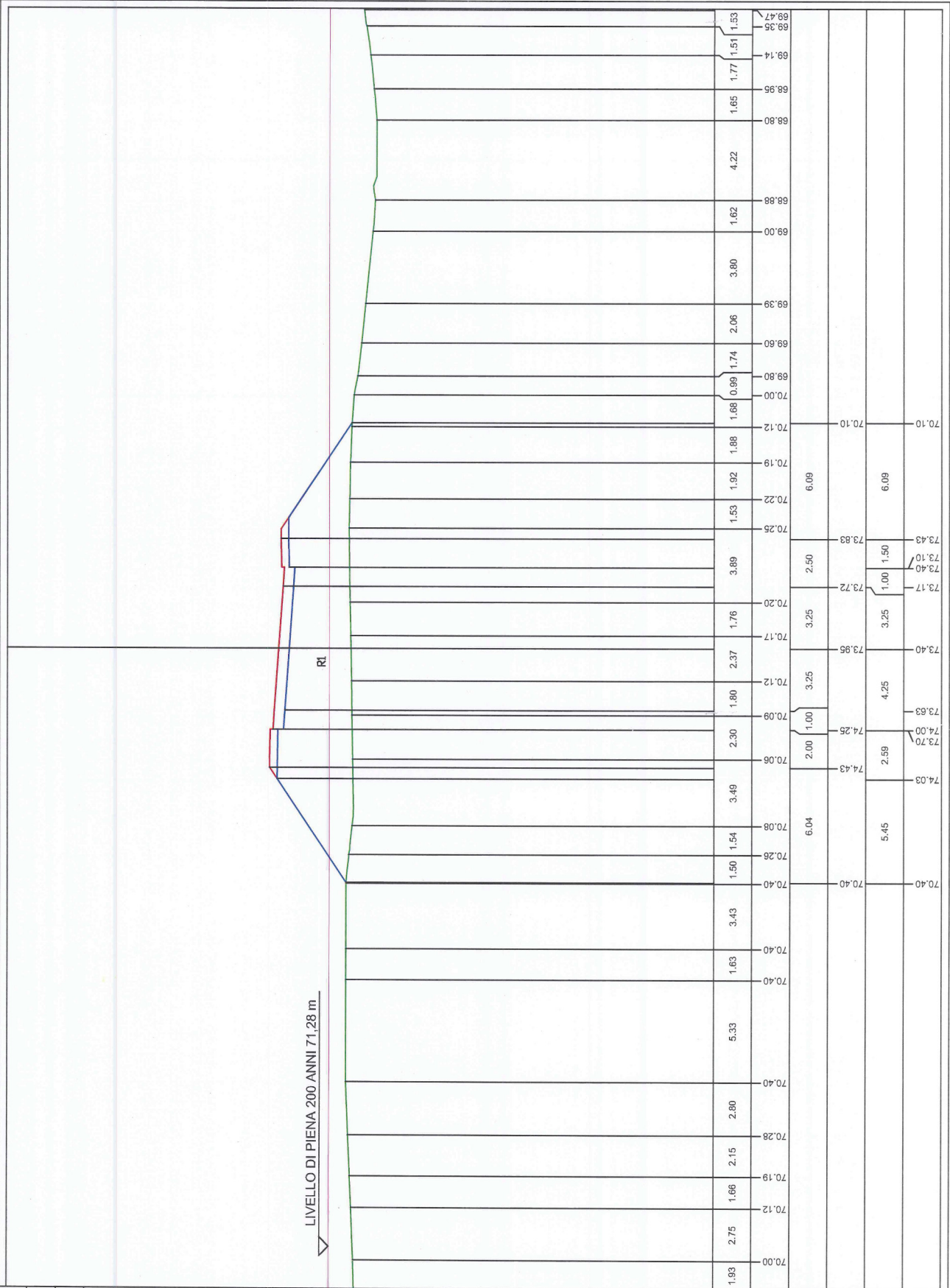


[illegible]



[illegible]

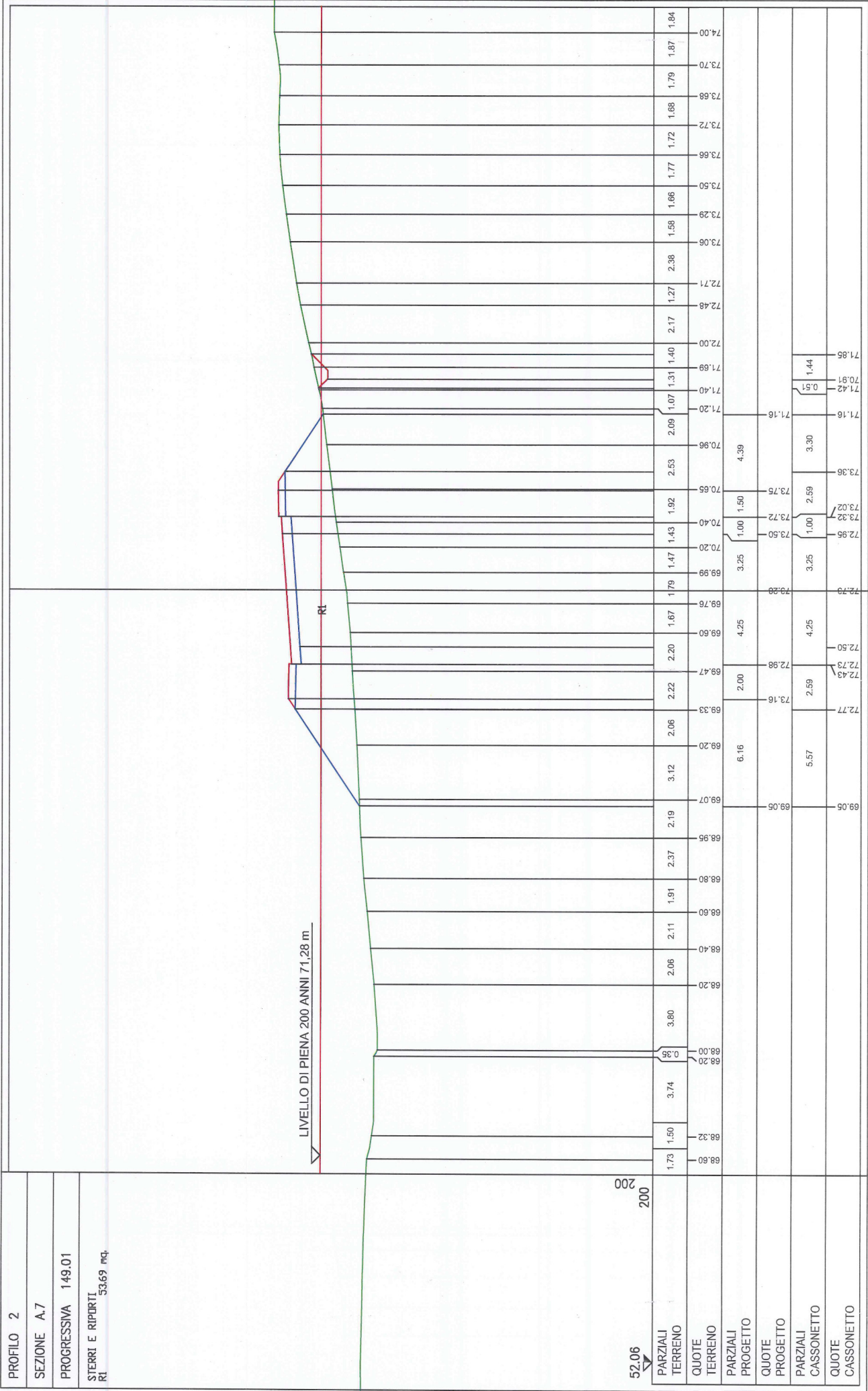
PROFILO 2
SEZIONE A.4
PROGRESSIVA 105.95
STERRI E RIPORTI R1 65,26 mq.



51.03	200
PARZIALI TERRENO	1.93
QUOTE TERRENO	
PARZIALI PROGETTO	
QUOTE PROGETTO	
PARZIALI CASSONETTO	
QUOTE CASSONETTO	



[illegible]



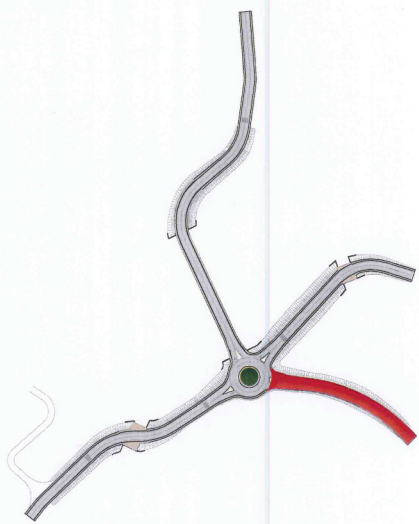
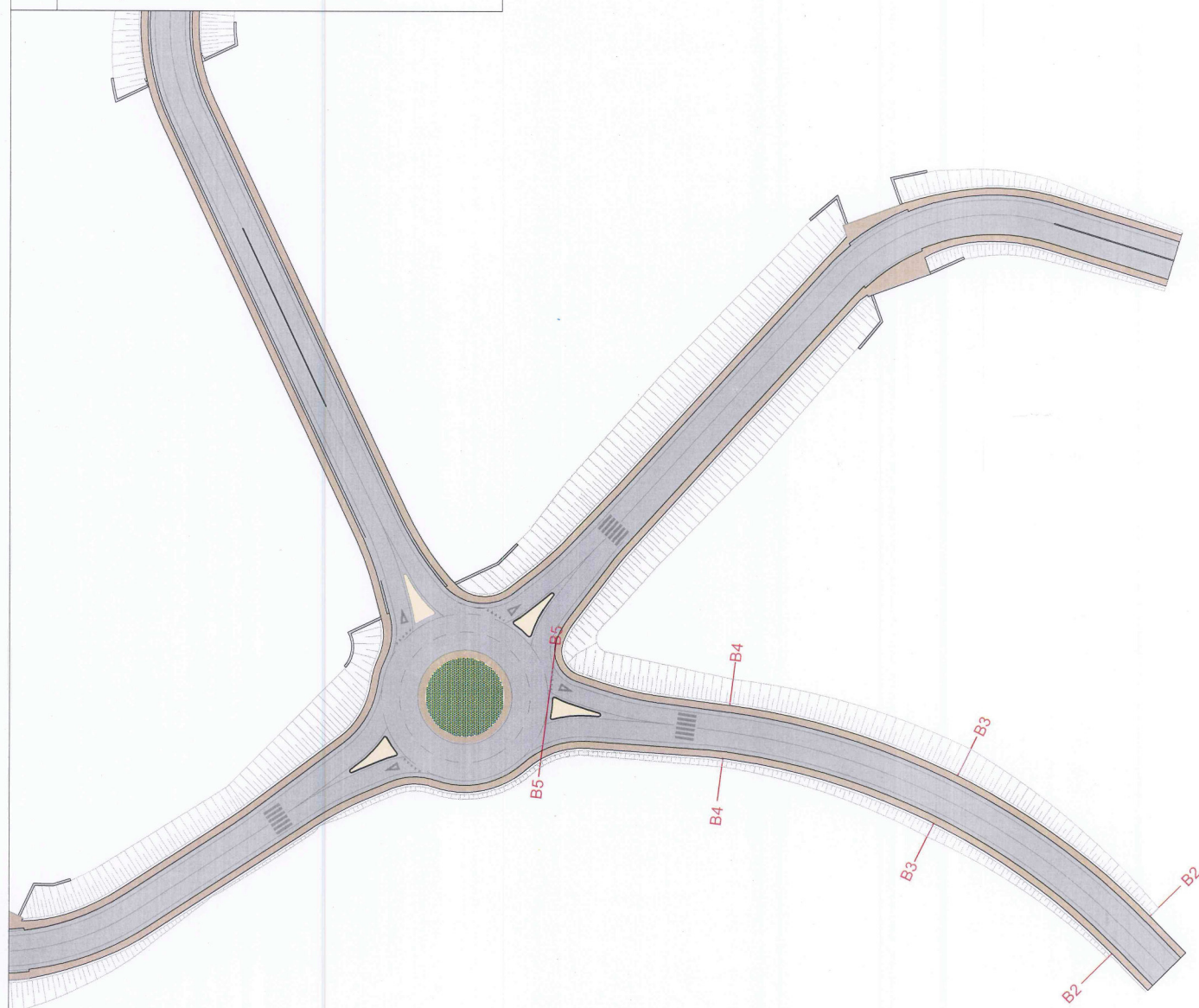


PROFILO 2		SEZIONE A.8		PROGRESSIVA 164.83		STERRI E RIPORTI	
						R1 27.25 mq. R2 5.38 mq. Totale R 32.63 mq.	
52.56		200		LIVELLO DI PIENA 200 ANNI 71.28 m			
PARZIALI	TERRENO	2.49	2.38	8.20	3.01	1.65	2.07
QUOTE	TERRENO	2.49	2.38	8.20	3.01	1.65	2.07
PARZIALI	PROGETTO	2.49	2.38	8.20	3.01	1.65	2.07
QUOTE	PROGETTO	2.49	2.38	8.20	3.01	1.65	2.07
PARZIALI	CASSONETTO	2.49	2.38	8.20	3.01	1.65	2.07
QUOTE	CASSONETTO	2.49	2.38	8.20	3.01	1.65	2.07

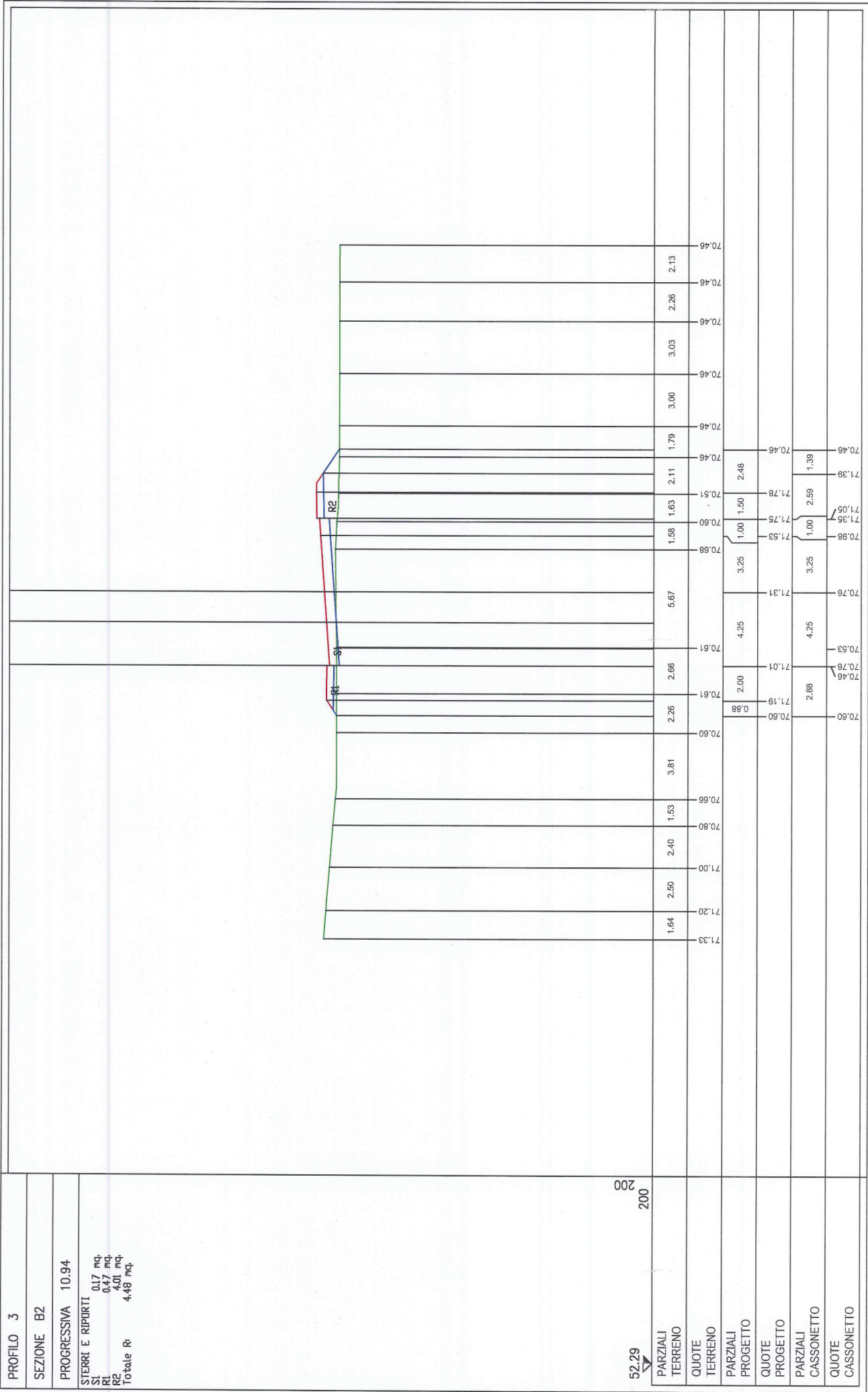
[illegible]



[illegible]





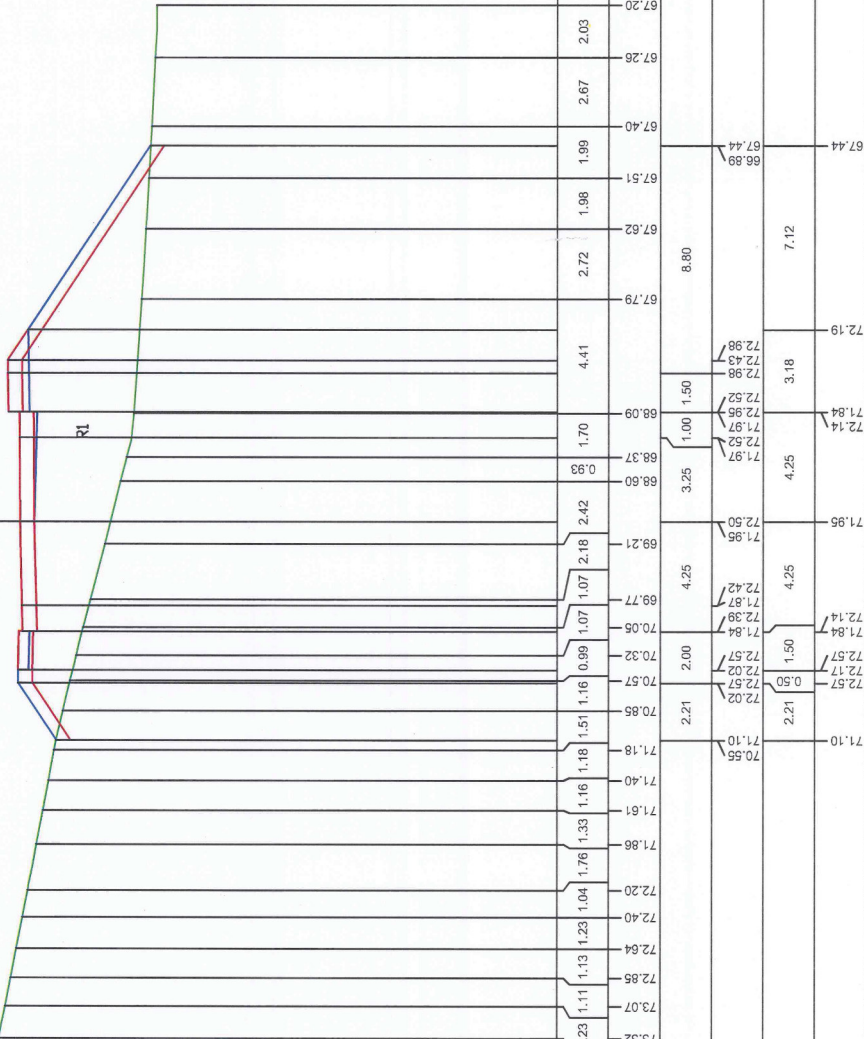


[illegible]



[illegible]

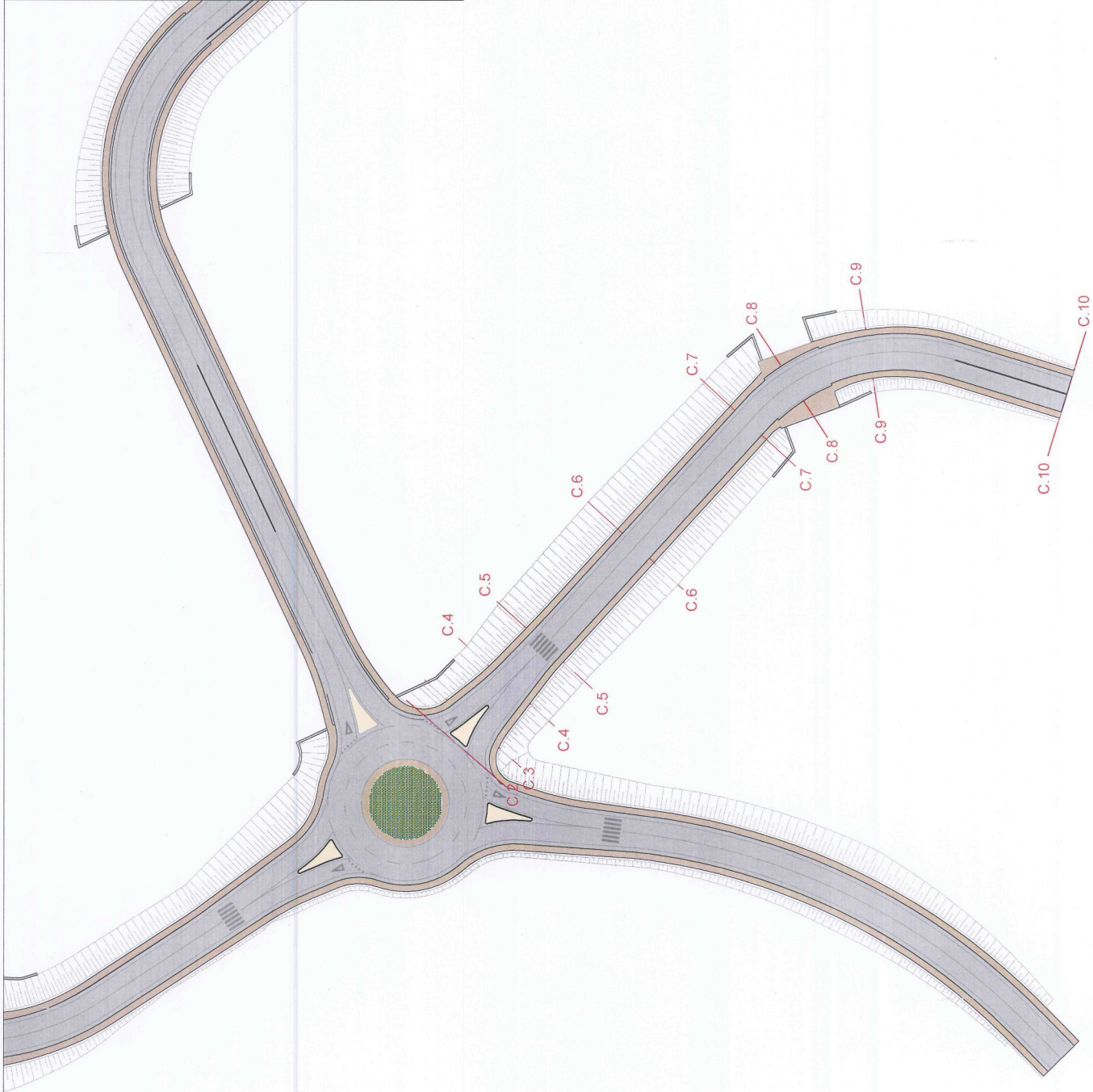
PROFILO 3
SEZIONE B5
PROGRESSIVA 149.58
STERRI E RIPARTI RI 59.27 mq.



51.66
200
200
PARZIALI TERRENO
QUOTE TERRENO
PARZIALI PROGETTO
QUOTE PROGETTO
PARZIALI CASSONETTO
QUOTE CASSONETTO



PROFILO 2 - SEZIONI B2 - B5



[illegible]



[illegible]

PROFILO 4	<div><div>49,29</div><div>200</div><div>200</div></div> <div>LIVELLO DI PIENA 200 ANNI PROG. 69,28 m</div>
SEZIONE C.4	
PROGRESSIVA 36,30	
STERRI E RIPORTI 78,41 mq.	
RI	








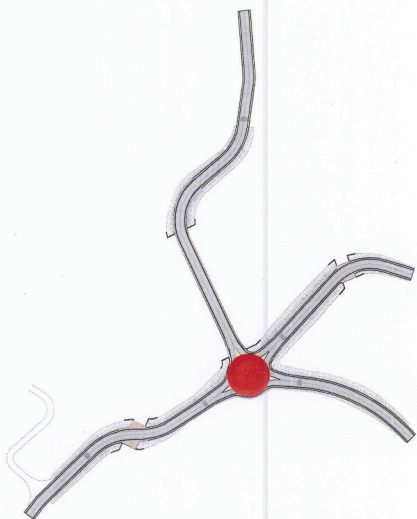
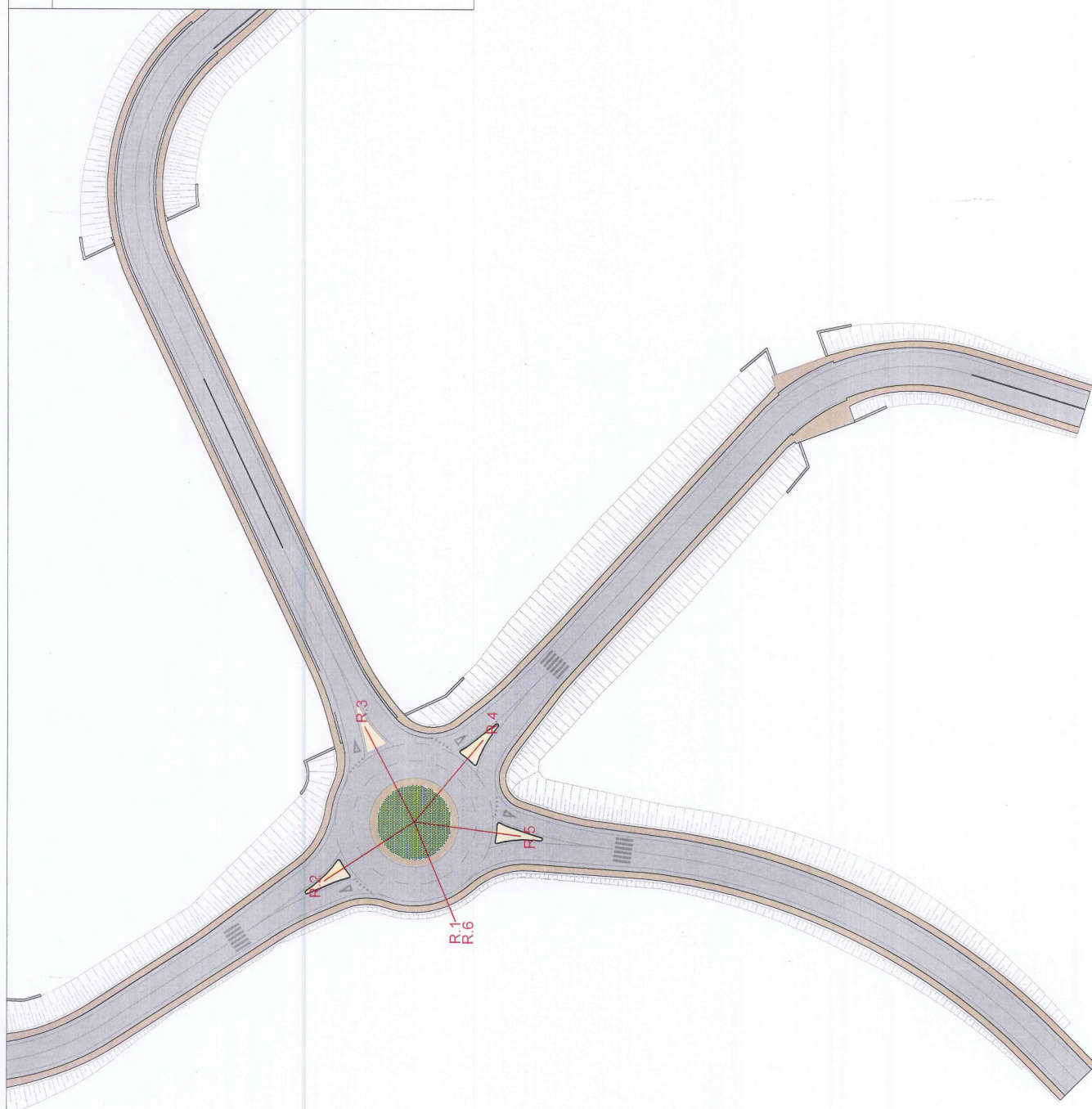


[illegible]

[illegible]

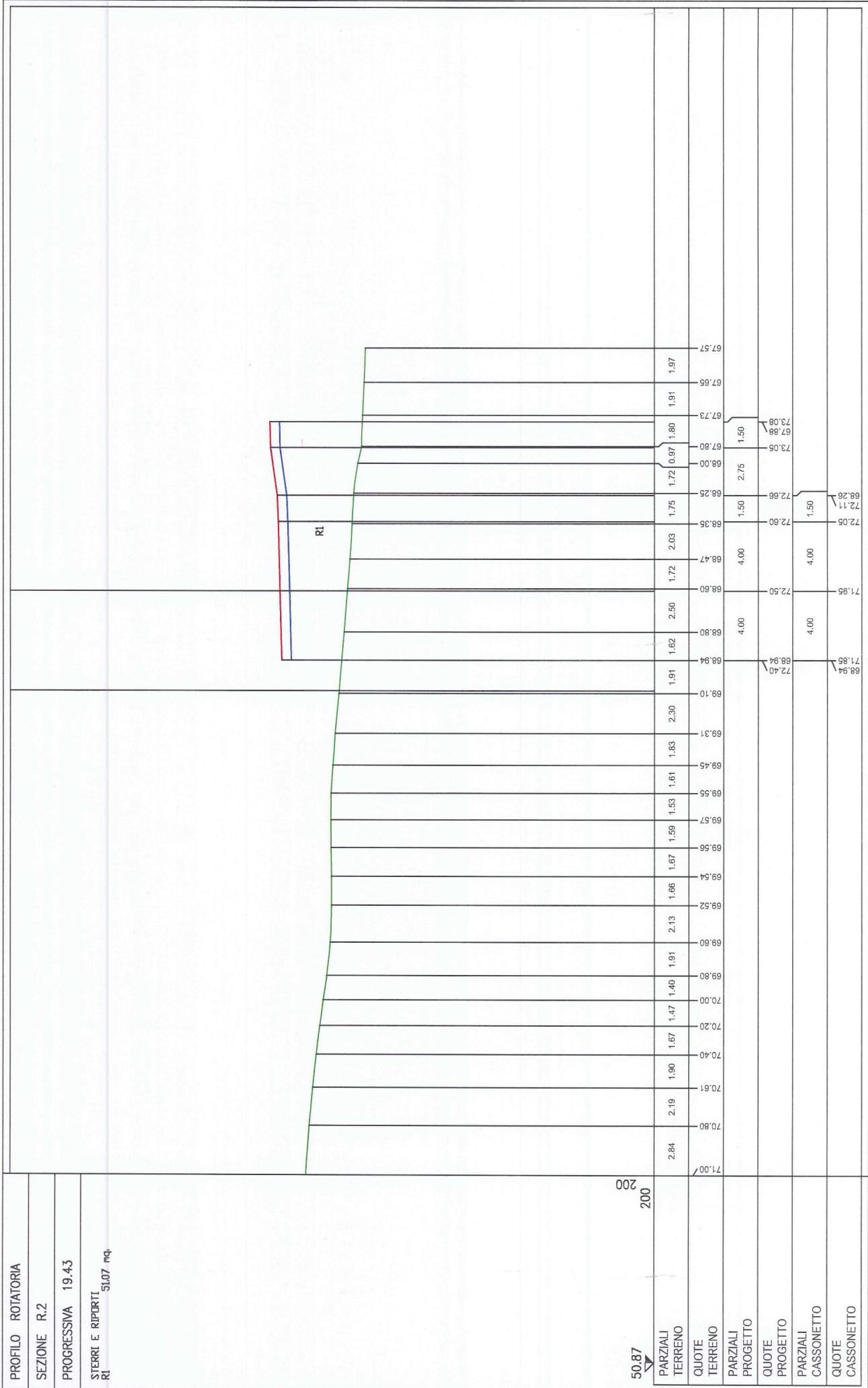






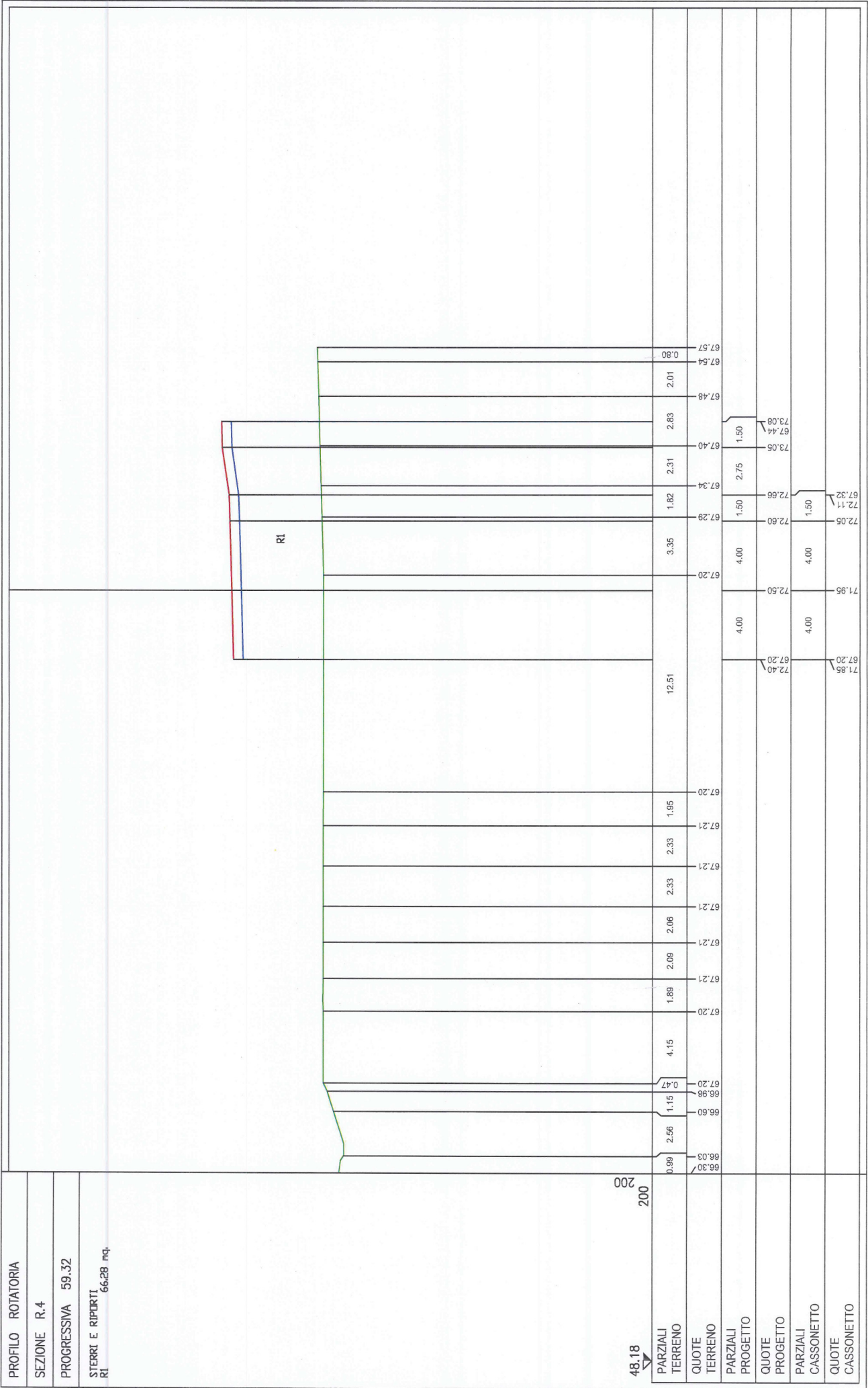




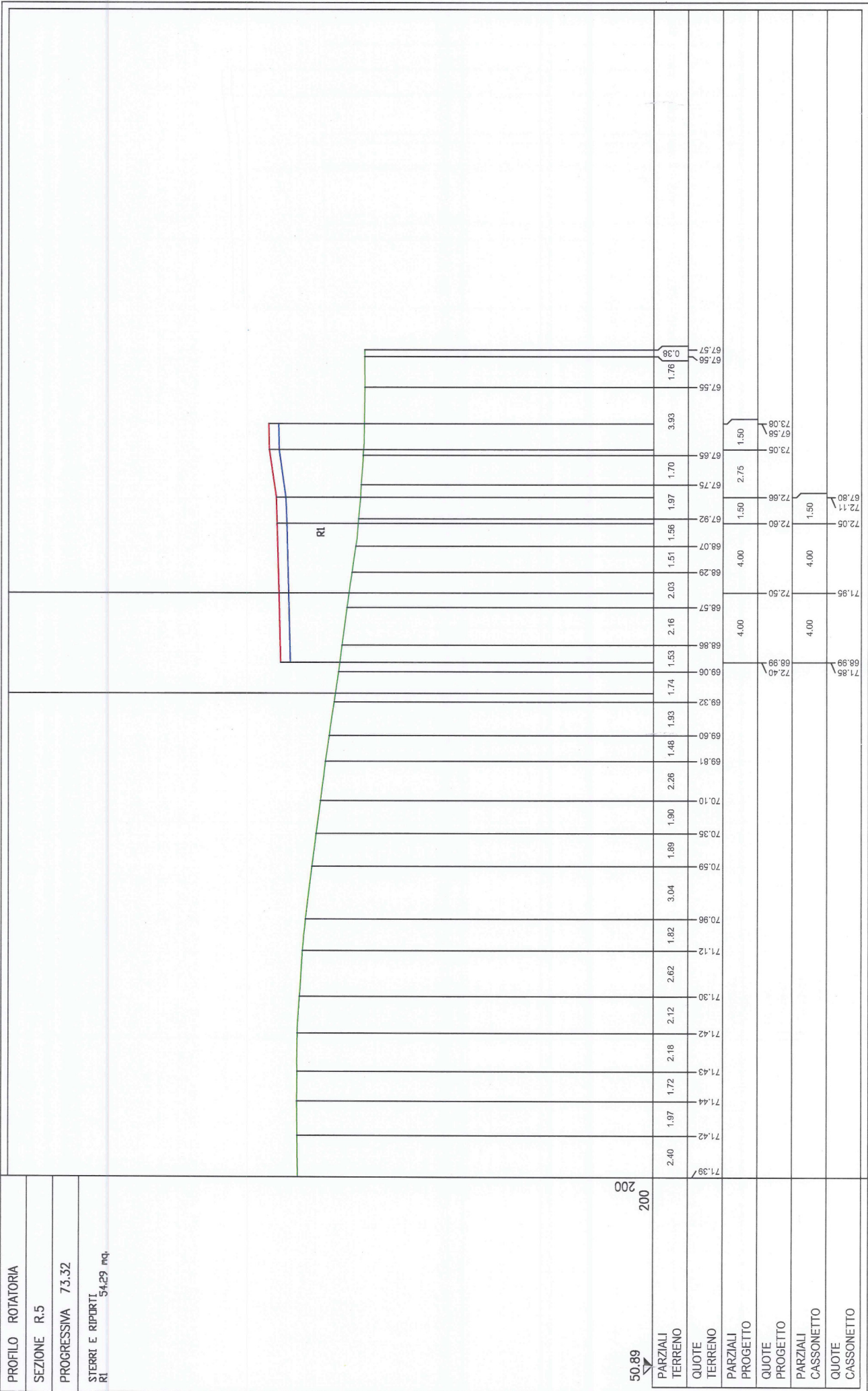




[illegible]







[illegible]