




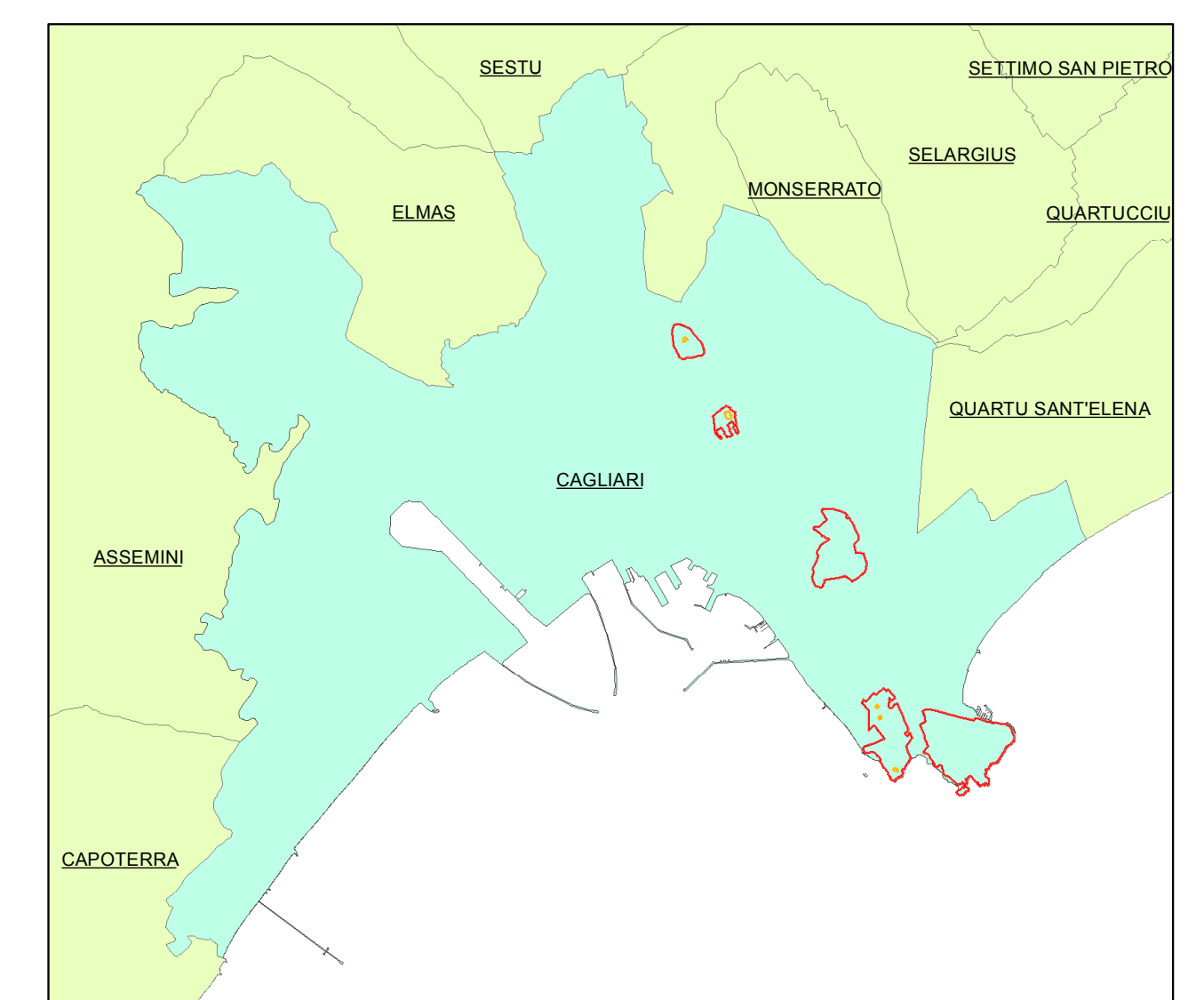


- Legenda generale
- | | |
|---|--|
|  | Confine zone vincolate |
|  | Confine zone di esclusione dal vincolo |
|  | Particelle catastali Cagliari |
|  | Particelle catastali vincolate |
|  | Fogli catastali Cagliari |



REGIONE AUTONOMA DELLA SARDEGNA
REGIONE AUTONOMA DELLA SARDEGNA
PRESIDENZA

CORPO FORESTALE E DI VIGILANZA AMBIENTALE
Servizio territoriale ispettorato ripartimentale di Cagliari

COMUNE DI CAGLIARI
PROVINCIA METROPOLITANA DI CAGLIARI

REVISIONE DEL VINCOLO IDROGEOLOGICO
R.D.L. N. 3267 DEL 30 DICEMBRE 1923

Allegato A - Cartografia delle zone vincolate

MAPPA CATASTALE
Ortofoto 20 cm © 2019 proprietà AGEA - TUTTI I DIRITTI RISERVATI

Il responsabile del settore tecnico
Dott. Giovanni Pani

Il Direttore ff
art. 30 comma 4 L.R. 31/1998
Dott. Carlo Masnata