

ORIGINALE

R E L A Z I O N E

PROPOSTA PER L'APPLICAZIONE DEL VINCOLO IDROGEOLOGICO NELLA
ZONA RIMBOSCHITA DEL LITORALE DI BUDONI AI SENSI DELL'ART. 1
DELLA LEGGE 30.12.1923 N° 3267.

La fascia litoranea che va dal confine territoriale tra i Comuni di Budoni e Posada in regione Orvile alla regione di sa Curcuriga, era in passato incolta e pressoché improduttiva a causa, sia delle caratteristiche negative dei terreni e sia dal clima siccitoso, con forte isolazione e scarsissime piogge.

Tale situazione era ulteriormente aggravata dagli effetti dannosi dovuti ai venti marini che spirano costanti.

Il vento provocava, in vari tratti, il movimento delle sabbie che davano luogo ad un esteso fenomeno dannoso, con conseguente insabbiamento dei terreni attigui, inoltre agiva sulla scarsa vegetazione esistente portando l'apparato radicale allo scoperto in seguito a scalzamento e danneggiando anche la parte aerea col risultato che la vegetazione andava man mano comparendo.

La natura dei terreni lungo il suddetto litorale é varia, predominano i terreni alluvionali (in parte ricoperti da sabbie in movimento) ed in vari tratti da zone granitiche e trachitiche.

Per eliminare od almeno ridurre la grave situazione sopra descritta il Corpo Forestale dello Stato sin dal 1935-36 iniziò lavori di sistemazione idraulico-forestale in applicazione della Legge 30.12.1923 n. 3267 e dalla Legge 13.2.1933 n. 215 sulla bonifica integrale interessanti una limitata zona.

In considerazione del successo ottenuto furono, nel dopoguerra, ripresi i lavori di rimboschimento con finanziamento E.R.P. e con i fondi della Cassa per il Mezzogiorno, in applicazione della Legge 10.8.1950 n. 646, sono stati eseguiti lavori colturali e lavori manutentori per consentire l'affermazione del soprassuolo e che sono ancora in corso.

Con tali interventi é stato possibile rimboschire circa 126.00.00 ettari su cui attualmente radicata una rigogliosa pineta.

La presenza della fascia litoranea ha consentito di arrestare i fenomeni dannosi e qualsiasi altro disordine idrogeologico esistente nella zona.

Inoltre il continuo sviluppo in altezza delle piante della fascia litoranea ha permesso di esplicare un'importante funzione: quella di fare da barriera ai venti salsi e di conseguenza proteggere le colture agrarie retrostanti.

Si può senz'altro affermare che quest'ultimo effetto del rimboschimento é stato di gran lunga il più importante in considerazione dell'intensività colturale raggiunta dalle aziende agricole retrostanti alla fascia litoranea.rimboschita.--

Basti accennare che dalle primitive aziende tipicamente pastorali e dalle aziende agricole a coltura estensiva, si é passati ad aziende agricole ad indirizzo zootecnico ed aziende ~~agricole~~ agricole altamente intensive.

Da quanto sopra descritto discende l'enorme importanza che la fascia boscata litoranea realizzata dal Corpo Forestale venga conservata in tutta la sua estensione secondo le migliori tecniche selvicolturali in modo che non venga turbato l'equilibrio bio-ecologico raggiunto dalle piante e che le stesse possano esplicare nel tempo la loro funzione protettiva sia nei riguardi della conservazione e stabilità del suolo che per difendere le zone agrarie dai venti marini.

Pertanto lo strumento legislativo con cui il Corpo Forestale può evitare che la fascia litoranea in questione perda la propria consistenza ed efficacia, in seguito a forme irrazionali di utilizzazione, é dato dall'applicazione del vincolo idrogeologico di cui all'art.1 della Legge 30.12.1923 n. 3267.

Nel Comune in esame l'applicazione del vincolo suddetto é già stato attuato per i terreni ricadenti nel Cmprensorio di B.M. del Nuorese con l'applicazione del Piano Generale di Bonifica Montana.

I terreni litoranei, in questione, non essendo ricadenti nell'ambito del Comprensorio di Bonifica Montana suddetto dovranno essere sottoposti a vincolo idrogeologico con l'applicazione della procedura di cui alla Legge 30.12.1923 n.3267 e relativo regolamento di applicazione.

DESCRIZIONE DEI CONFINI - UNICA ZONA DI VINCOLO.

Confini:

NORD - Corre lungo il confine del mappale 2 del Foglio 36 che resta in parte vincolato, fino a raggiungere il mare.


EST - Corre lungo il mare fino a pervenire al limite di confine tra i Comuni di Budoni e di Posada.

SUD - Segue il limite di confine tra i Comuni di Budoni e Posada fino ad incontrare il muro di recinzione al rimboschimento.

OVEST - Segue il muro di confine al rimboschimento fino a pervenire al limite dei mapp. 9 e 10 del Foglio 47; da detto punto in linea retta raggiunge la strada Nazionale Cagliari - Olbia, nel punto di incontro di detta strada col limite tra i mapp. 6 del Fg.47 e 22 del Fg.46; e da qui sempre in linea retta raggiunge prima il punto di incontro tra i limiti dei mapp.18 e 63 del Foglio 46 e 256 del Fg.43, poi il trigonometrico di punta Ruina; da detto trigonometrico sempre in linea retta il punto di incontro il limite di confine dei mapp.246-247 e 242 del Fg. 43, che restano vincolati fino a pervenire allo stagno S'Ainu - Segue lo stagno S'Ainu poi il limite dei mapp. 221 e 191 del Fg.43, che restano vincolati, fino a pervenire al limite tra i mapp.191 e 190; da detto punto in linea retta raggiunge lo Stagno S'Anna, che attraversa e segue fino a pervenire al punto di incontro tra i confini dei mapp.221 e 218 del Fg.40, da qui in linea retta raggiunge il limite del confine del

mappale 47 del Foglio 36, che resta in parte vincolato, segue
il confine del mappale 47 poi quello del mapp. 19 fino a
raggiungere lo stagno di li Solineddi che segue per poi
pervenire in linea retta lungo il limite di confine del
mappale 6 del Foglio 36 allo stagno di Cucutti - Segue lo
stagno di Cucutti e poi in linea retta raggiunge il limite
NORD del mappale 2 del Foglio 36 punto di partenza.-

IL CAPO DELL'ISPETT.TO RIPART.LE
(Albertini dr. Ernesto)




Si attesta che il presente documento è stato pubblicato all'albo pretorio di questo Comune, per gg.90 consecutivi, dal 1° luglio 1967 al 30 settembre 1967, e che contro di esso non sono stati presentati reclami od opposizioni. =

Budoni, 13.10.1967 -

Visto: IL SINDACO



IL SEGRETARIO COMUNALE





COMUNE DI BUDONI

Provincia di Nuoro

La presente è stata pubblicata all'albo pretorio di questo Comune per gg.15 consecutivi, dal 22 gennaio al 7 febbraio 1968.

Budoni, 13 febbraio 1968

Visto: IL SINDACO



IL SEGRETARIO COMUNALE

