





# Piano stralcio di assetto idrogeologico (PAI)- Norme tecniche di attuazione - art. 9 - Trasmissione atti di vincolo idrogeologico per la pubblicazione, ai sensi del R.D.L. del 30 dicembre 1923, n 3267.

Piano stralcio di assetto idrogeologico (PAI)- Norme tecniche di attuazione - art. 9 - Trasmissione atti di vincolo idrogeologico per la pubblicazione, ai sensi del R.D.L. del 30 dicembre 1923, n 3267.

<b>Stato</b>	Archiviato
<b>Numero pubblicazione</b>	319
<b>Data</b>	-
<b>Tipologia</b>	Altri atti
<b>Ente emittente</b>	Direzione Generale Corpo Forestale e di Vigilanza ambientale- NUORO
<b>Area/Ufficio</b>	-
<b>Protocollo generale</b>	Numero: 6900 del 18/12/2017
<b>Affissione</b>	Inizio: 18/12/2017 - Durata: 90 gg - Proroga: 0 gg - Scadenza: 18/03/2018
<b>Data esecutività</b>	29/03/2018
<b>Documento</b>	 <a href="#">Piano stralcio di assetto idrogeologico (PAI)- Norme tecniche di attuazione - art. 9 - Trasmissione atti di vincolo idrogeologico per la pubblicazione, ai sensi del R.D.L. del 30 dicembre 1923, n 3267.</a>
<b>Allegati</b>	 <a href="#">Corografia</a>  <a href="#">Elenco Catastali Torpè</a>  <a href="#">Relazione Vincoli</a>